

# UCHWAŁA NR XXII/623/20 RADY MIASTA KROSNA

z dnia 29 maja 2020 r.

## w sprawie zmiany uchwały w sprawie powołania Krośnieńskiej Rady Seniorów oraz nadania jej Statutu

Na podstawie art. 5c ust. 5, art. 40 ust. 1, art. 41 ust. 1 i art. 42 ustawy z dnia 8 marca 1990 r. o samorządzie gminnym (Dz. U. z 2020 r. poz. 713)

uchwała się, co następuje:

§ 1. W uchwale Nr XL/841/17 Rady Miasta Krosna z dnia 28 lutego 2017 r. w sprawie powołania Krośnieńskiej Rady Seniorów oraz nadania jej Statutu w załączniku § 4 otrzymuje brzmienie:

„§ 4. 1. Kadencja Rady trwa 3 lata.

2. Rada liczy 9 członków.

3. W skład Rady wchodzi przedstawiciele osób starszych, zamieszkałych na terenie miasta Krosna oraz przedstawiciele podmiotów działających na rzecz osób starszych, mających siedzibę na terenie miasta Krosna.

4. Wybór członków Rady następuje spośród osób, które zgłosiły swoją kandydaturę lub zostały zgłoszone przez podmiot działający na rzecz osób starszych.

5. Prezydent ogłasza nabór kandydatów do Rady oraz określa wzór formularzy zgłoszeniowych, a także ustala termin zgłaszania kandydatów do Rady.

6. Informacje, o których mowa w ust. 5, Prezydent podaje do publicznej wiadomości poprzez ogłoszenie w Biuletynie Informacji Publicznej Miasta Krosna, na stronie internetowej Urzędu Miasta Krosna [www.krosno.pl](http://www.krosno.pl) oraz na stronie Centrum Wspierania Organizacji Pozarządowych w Krośnie [www.cwop.krosno.pl](http://www.cwop.krosno.pl).

7. Zgłaszanie kandydatów do Rady powinno zostać dokonane na stosownych formularzach zgłoszeniowych, określonych przez Prezydenta, o których mowa w ust. 5 i złożone w Kancelarii Ogólnej Urzędu Miasta Krosna w terminie 30 dni od dnia ogłoszenia o naborze.

8. Do formularza powinno być dołączone oświadczenie kandydata na członka Rady o wyrażeniu zgody na kandydowanie do Rady.

9. Zgłoszenia złożone po terminie, o którym mowa w ust. 5, nie podlegają rozpatrzeniu.

10. Zgłoszenia kandydatów do Rady podlegają weryfikacji formalnej dokonywanej przez komisję powołaną przez Prezydenta, w skład której wchodzi:

- 1) 2 przedstawicieli Krośnieńskiej Rady Seniorów;
- 2) 1 przedstawiciel Rady Miasta Krosna;
- 3) 2 przedstawicieli Prezydenta Miasta Krosna.

11. Weryfikacja polega na sprawdzeniu kompletności i poprawności formularzy zgłoszeniowych. W przypadku zauważonych braków Prezydent wzywa do ich usunięcia. W przypadku nieusunięcia braków w terminie ustalonym przez Prezydenta, zgłoszenie nie podlega dalszemu rozpatrzeniu.

12. Po dokonaniu weryfikacji zgłoszeń, lista kandydatów do Rady zostanie umieszczona w Biuletynie Informacji Publicznej Miasta Krosna, na stronie Urzędu Miasta Krosna [www.krosno.pl](http://www.krosno.pl) oraz na stronie Centrum Wspierania Organizacji Pozarządowych w Krośnie [www.cwop.krosno.pl](http://www.cwop.krosno.pl).

13. W przypadku zgłoszenia wyłącznie 9 kandydatów – wszyscy zgłoszeni kandydaci zostają powołani w skład Rady.

14. W przypadku zgłoszenia większej liczby kandydatów niż określono w ust. 2, wyboru członków Rady dokonuje się w drodze głosowania przez członków Komisji, spośród zgłoszonych kandydatów.

15. Ogłoszenie Prezydenta o wynikach prac Komisji zamieszcza się na stronie internetowej Urzędu Miasta Krosna [www.krosno.pl](http://www.krosno.pl) oraz w Biuletynie Informacji Publicznej Miasta Krosna.

16. Wyniki prac Komisji są ostateczne i nie podlegają procedurze odwoławczej.

17. W przypadku zgłoszenia mniejszej liczby kandydatów, Rada może liczyć mniejszą liczbę członków.

18. Odwołanie członka Rady przed upływem kadencji może nastąpić:

1) na jego wniosek;

2) na wniosek 2/3 członków Rady.

19. Członkostwo w Radzie wygasa wskutek śmierci członka Rady.

20. W przypadku odwołania bądź śmierci członka Rady, Komisja o której mowa w ust. 10 może uzupełnić skład Rady.

21. W sytuacji utrudnień w przeprowadzeniu wyborów członków Rady, w szczególności w okresie stanu zagrożenia epidemicznego lub stanu epidemii, Prezydent może w drodze zarządzenia przedłużyć kadencję Rady, nie dłużej jednak niż na czas niezbędny do przeprowadzenia wyborów członków Rady nowej kadencji po ustaniu utrudnień w przeprowadzeniu wyborów.”.

§ 2. Uchwała wchodzi w życie po upływie 14 dni od dnia ogłoszenia w Dzienniku Urzędowym Województwa Podkarpackiego.

Przewodniczący Rady Miasta  
Krosna

**Zbigniew Kubit**

**UCHWAŁA NR XXII/624/20  
RADY MIASTA KROSNA**

z dnia 29 maja 2020 r.

**w sprawie ogłoszenia jednolitego tekstu uchwały w sprawie uchwalenia  
regulaminu udzielania pomocy materialnej o charakterze socjalnym  
dla uczniów zamieszkałych na terenie Gminy Krosno**

Na podstawie art. 16 ust. 3 ustawy z dnia 20 lipca 2000 r. o ogłaszaniu aktów normatywnych i niektórych innych aktów prawnych (Dz. U. 2019 poz. 1461)

uchwale się, co następuje:

§ 1. 1. Ogłasza się tekst jednolity uchwały Nr XXXV/608/12 Rady Miasta Krosna z dnia 30 listopada 2012 r. w sprawie uchwalenia regulaminu udzielania pomocy materialnej o charakterze socjalnym dla uczniów zamieszkałych na terenie Gminy Krosno zmienionej uchwałą Nr IX/178/15 z dnia 29 maja 2015 r.

2. Ogłoszenie, o którym mowa w ust. 1, nastąpi w formie obwieszczenia Rady Miasta Krosna, zgodnie z brzmieniem załącznika do niniejszej uchwały.

§ 2. 1. Uchwała wchodzi w życie z dniem podjęcia.

2. Obwieszczenie, o którym mowa w § 1 ust. 2 podlega ogłoszeniu w Dzienniku Urzędowym Województwa Podkarpackiego.

Przewodniczący Rady Miasta  
Krosna

**Zbigniew Kubit**

## **OBWIESZCZENIE**

Rady Miasta Krosna  
z dnia 29 maja 2020 r.

w sprawie ogłoszenia jednolitego tekstu uchwały w sprawie uchwalenia regulaminu udzielania pomocy materialnej o charakterze socjalnym dla uczniów zamieszkałych na terenie Gminy Krosno

1. Na podstawie art. 16 ust. 3 ustawy z dnia 20 lipca 2000 r. o ogłaszaniu aktów normatywnych i niektórych innych aktów prawnych (t. j. Dz. U. 2019 poz. 1461) ogłasza się w załączniku do niniejszego obwieszczenia jednolity tekst uchwały Nr XXXV/608/12 Rady Miasta Krosna z dnia 30 listopada 2012 r. w sprawie uchwalenia regulaminu udzielania pomocy materialnej o charakterze socjalnym dla uczniów zamieszkałych na terenie Gminy Krosno, z uwzględnieniem zmian wprowadzonych uchwałą Nr IX/178/15 z dnia 29 maja 2015 r. zmieniającą uchwałę w sprawie uchwalenia regulaminu udzielania pomocy materialnej o charakterze socjalnym dla uczniów zamieszkałych na terenie Gminy Krosno (Dz. Urz. Woj. Podkarpackiego z 2015 r. poz. 1899).

2. Podany w załączniku do niniejszego obwieszczenia tekst jednolity uchwały nie obejmuje § 2 i § 3 uchwały Nr IX/178/15 Rady Miasta Krosna z dnia 29 maja 2015 r. zmieniającej uchwałę w sprawie uchwalenia regulaminu udzielania pomocy materialnej o charakterze socjalnym dla uczniów zamieszkałych na terenie Gminy Krosno (Dz. Urz. Woj. Podkarpackiego z 2015 r. poz. 1899), które stanowią:

„§ 2. Wykonanie uchwały powierza się Prezydentowi Miasta Krosna.

§ 3. Uchwała wchodzi w życie po upływie 14 dni od dnia ogłoszenia w Dzienniku Urzędowym Województwa Podkarpackiego, z mocą obowiązującą od dnia 1 września 2015 r.”.

## **UCHWAŁA Nr XXXV/608/12**

Rady Miasta Krosna  
z dnia 30 listopada 2012 r.

w sprawie uchwalenia regulaminu udzielania pomocy materialnej o charakterze socjalnym dla uczniów zamieszkałych na terenie Gminy Krosno

Na podstawie art. 18 ust. 2 pkt. 14a ustawy z dnia 8 marca 1990 r. o samorządzie gminnym (t. j. Dz. U. z 2020 poz. 713 z późn. zm.), art. 12 pkt 10a ustawy z dnia 5 czerwca 1998 r. o samorządzie powiatowym (t. j. Dz. U. z 2019 poz. 511 z późn. zm.) oraz art. 90f ustawy z dnia 7 września 1991 r. o systemie oświaty (t. j. Dz. U. z 2019 poz. 1481 z późn. zm.)

uchwała się, co następuje:

### **§ 1.**

Uchwała się regulamin udzielania pomocy materialnej o charakterze socjalnym dla uczniów zamieszkałych na terenie Gminy Krosno.

## **ROZDZIAŁ 1**

### **Postanowienia wstępne**

### **§ 2.<sup>1</sup>**

Ilekroć w regulaminie jest mowa o:

- 1) ustawie o systemie oświaty - należy rozumieć przez to ustawę z dnia 7 września 1991 r. o systemie oświaty (t. j. Dz. U. z 2019 poz. 1481 z późn. zm.);
- 2) ustawie o pomocy społecznej – należy rozumieć przez to ustawę z dnia 12 marca 2004 r. o pomocy społecznej (Dz. U. z 2019 r. poz. 1507 z późn. zm.);

---

<sup>1</sup> W brzmieniu ustalonym przez uchwałę Nr IX/178/15 Rady Miasta Krosna z dnia 29 maja 2015 r. zmieniającą uchwałę w sprawie uchwalenia regulaminu udzielania pomocy materialnej o charakterze socjalnym dla uczniów zamieszkałych na terenie Gminy Krosno (Dz. Urz. Woj. Podkarpackiego poz. 1899), która weszła w życie z dniem 9 lipca 2015 r., z mocą obowiązującą od dnia 1 września 2015 r.

- 3) ustawie o świadczeniach rodzinnych – należy rozumieć przez to ustawę z dnia 28 listopada 2003 r. o świadczeniach rodzinnych (t. j. Dz. U. z 2020 poz. 111 );
- 4) szkole – należy rozumieć przez to szkoły publiczne i niepubliczne, o których mowa w art. 90b ust. 3 pkt 1 i ust. 4 pkt 2 ustawy o systemie oświaty;
- 5) kolegium – należy rozumieć przez to publiczne i niepubliczne kolegia, o których mowa w art. 90b ust. 3 pkt 1 i ust. 4 pkt 2 ustawy o systemie oświaty;
- 6) ośrodkach - należy rozumieć przez to publiczne i niepubliczne ośrodki, o których mowa w art. 90b ust. 3 pkt 2 ustawy;
- 7) uczniu - należy rozumieć przez to uczniów szkół, słuchaczy kolegiów i wychowanków ośrodków, zamieszkałych na terenie Gminy Krosno;
- 8) dyrektorze – należy rozumieć przez to dyrektora szkoły, kolegium, ośrodka, do którego uczęszcza uczeń;
- 9) kwocie zasiłku rodzinnego – należy rozumieć przez to kwotę, o której mowa w art. 6 ust. 2 pkt 2 ustawy o świadczeniach rodzinnych;
- 10) wnioskodawcy – należy rozumieć przez to podmiot uprawniony do składania wniosku o przyznanie pomocy materialnej, o której mowa w art. 90n ust. 2 ustawy o systemie oświaty;
- 11) okoliczności - należy przez to rozumieć okoliczności, o których mowa w art. 90d ust.1 ustawy o systemie oświaty;
- 12) rodzinie – należy rozumieć przez to osoby spokrewnione lub niespokrewnione pozostające w faktycznym związku, wspólnie zamieszkujące i gospodarujące;
- 13) zdarzeniu losowym – należy rozumieć przez to zdarzenia nagłe, nieprzewidywalne, niemożliwe do uniknięcia, nawet przy zachowaniu należytej staranności o swoje sprawy, które powodują przejściowo trudną sytuację materialną rodziny ucznia;
- 14) kryterium dochodowym – należy rozumieć przez to miesięczną wysokość dochodu na osobę w rodzinie, uprawniającą do ubiegania się o stypendium szkolne, która nie może być większa niż kwota, o której mowa w art. 8 ust. 1 pkt 2 ustawy o pomocy społecznej.

## ROZDZIAŁ 2

### **Sposób ustalania wysokości stypendium szkolnego w zależności od sytuacji materialnej uczniów i ich rodzin oraz okoliczności**

#### **§ 3.**

1.<sup>2</sup> Wysokość stypendium szkolnego ustala się w następujący sposób:

Dochód na osobę w rodzinie (w %)*	Miesięczna wysokość stypendium szkolnego (w %)**
od 0% - 50%	120% - 200%
powyżej 50% - 80%	100% - 180%
powyżej 80% - 100%	80% - 160%

\* - stanowi % kwoty, o której mowa w art. 8 ust.1 pkt 2 ustawy z dnia 12 marca 2004 r. o pomocy społecznej (Dz. U. z 2019 r. poz. 1507 z późn. zm.)

\*\* - stanowi % kwoty zasiłku rodzinnego”.

2.<sup>3</sup> Wysokość miesięcznego stypendium zaokrągla się do pełnych złotych, w ten sposób, że końcówki kwot ustalonych zgodnie z ust. 1 wynoszące mniej niż 50 groszy pomija się, a końcówki kwot wynoszące 50 i więcej groszy podwyższa się do pełnych złotych.

3. Przy ustalaniu wysokości stypendium uwzględnia się występujące w rodzinie ucznia okoliczności, zwiększając minimalny próg wysokości stypendium określony w § 3 ust. 1, do kwoty nie większej niż maksymalna wysokość stypendium określona dla danego progu dochodowego.

## ROZDZIAŁ 3

### **Formy udzielania stypendium szkolnego w zależności od potrzeb uczniów zamieszkałych na terenie gminy**

#### **§ 4.**

1. Stypendium szkolne może być udzielane uczniom w formie:

<sup>2</sup> W brzmieniu ustalonym przez uchwałę Nr IX/178/15 Rady Miasta Krosna z dnia 29 maja 2015 r. zmieniającą uchwałę w sprawie uchwalenia regulaminu udzielania pomocy materialnej o charakterze socjalnym dla uczniów zamieszkałych na terenie Gminy Krosno (Dz. Urz. Woj. Podkarpackiego poz. 1899), która weszła w życie z dniem 9 lipca 2015 r., z mocą obowiązującą od dnia 1 września 2015 r.

<sup>3</sup> W brzmieniu ustalonym przez uchwałę, o której mowa w odnośniku 2.

- 1) <sup>4</sup>całkowitego lub częściowego pokrycia kosztów udziału w zajęciach edukacyjnych, w tym wyrównawczych, wykraczających poza ramowy plan nauczania lub realizowanych poza szkołą, w szczególności zajęcia nadobowiązkowe, pozalekcyjne i pozaszkolne o charakterze informatycznym, technicznym, przedmiotowym, artystycznym, plastycznym, muzycznym, sportowym, językowym, turystyczno-krajoznawczym, w tym wyjazdy na obozy edukacyjne (np. sportowe), zielone szkoły lub wycieczki o charakterze edukacyjnym, wyjścia do kina i teatru, organizowane przez szkoły, placówki oświatowe i inne jednostki organizacyjne, które prowadzą działalność statutową w tym zakresie.
- 2) pomocy rzeczowej o charakterze edukacyjnym, w tym w szczególności:
  - a) zakupu podręczników, słowników, atlasów, map oraz innych tego typu publikacji, jeżeli są one wymagane lub zalecane przez szkołę, w tym na nośnikach elektronicznych,
  - b) zakupu plecaka szkolnego, pomocy dydaktycznych oraz przyborów szkolnych związanych z zajęciami edukacyjnymi,
  - c) zakupu stroju sportowego, wymaganego jako strój obowiązkowy, związany w sposób bezpośredni z procesem edukacji ucznia, z wyłączeniem codziennej odzieży i obuwia umożliwiającego uczęszczanie do szkoły,
  - d) zakupu innych artykułów niezbędnych do nauki, w tym sprzętu sportowego, związanego z uprawianą przez ucznia dyscypliną, licencji na programy edukacyjne (np. encyklopedia, kursy językowe, zawodowe, związane z kierunkiem kształcenia), a także artykułów i sprzętu związanego z rozwijaniem zainteresowań ucznia, związanych z procesem edukacyjnym,
  - e) zakupu strojów obowiązujących i ustalonych statutem szkoły, w tym mundurków, odzieży ochronnej na zajęcia praktyczne i praktyki zawodowe, strojów galowych (w szkołach mundurowych), strojów na uroczystości szkolne, o ile są obligatoryjnie wymagane przez szkołę,
  - f) zakupu okularów korekcyjnych i aparatów słuchowych dla uczniów posiadających orzeczenie o potrzebie kształcenia specjalnego z uwagi na słabowidzenie, niedosłyszenie i niesłyszenie wydane przez Miejską Poradnię Psychologiczno – Pedagogiczną, nie podlegających refundacji z innych środków publicznych,
  - g) zakupu zestawu komputerowego lub jego elementów, przenośnego komputera osobistego oraz oprogramowania, a także podzespołów i akcesoriów komputerowych (np. karta graficzna, pamięć RAM, drukarka, skaner, dyski zewnętrzne itp.),
  - h) opłaty za abonament internetowy za okres od września do czerwca danego roku szkolnego.

---

<sup>4</sup> W brzmieniu ustalonym przez uchwałę Nr IX/178/15 Rady Miasta Krosna z dnia 29 maja 2015 r. zmieniającą uchwałę w sprawie uchwalenia regulaminu udzielania pomocy materialnej o charakterze socjalnym dla uczniów zamieszkałych na terenie Gminy Krosno (Dz. Urz. Woj. Podkarpackiego poz. 1899), która weszła w życie z dniem 9 lipca 2015 r., z mocą obowiązującą od dnia 1 września 2015 r.



- 3) całkowitego lub częściowego pokrycia kosztów związanych z pobieraniem nauki poza miejscem zamieszkania (dla uczniów szkół ponadgimnazjalnych i kolegiów) - może dotyczyć kosztów zakwaterowania w internacie, bursie lub stancji oraz kosztów dojazdów do szkół środkami komunikacji zbiorowej.
- 4) świadczenia pieniężnego, jeżeli formy określone w pkt 1 i 2, a w przypadku uczniów szkół ponadgimnazjalnych także formy określone w pkt 3 nie są możliwe, natomiast w przypadku słuchaczy kolegiów formy określone w pkt 1 – 3 nie są celowe.

2. Stypendium szkolne może być udzielone w jednej lub kilku formach równocześnie, w zależności od indywidualnych potrzeb edukacyjnych uczniów.

## ROZDZIAŁ 4

### **Tryb i sposób udzielania stypendium szkolnego**

#### **§ 5.**

1. Stypendium szkolne przyznaje się na wniosek złożony przez wnioskodawcę lub z urzędu.
2. Wniosek, o którym mowa w ust. 1 składa się w Urzędzie Miasta Krosna, w terminie do dnia 15 września danego roku szkolnego, natomiast w przypadku słuchaczy kolegiów – do dnia 15 października danego roku szkolnego.
3. W uzasadnionych przypadkach wniosek, o którym mowa w ust. 1 może być złożony po upływie terminu, o którym mowa w ust. 2.

#### **§ 6.**

1. Stypendium szkolne przyznaje Prezydent Miasta Krosna w formie decyzji administracyjnej.
2. W decyzji administracyjnej określa się m.in. wysokość stypendium szkolnego, jego formy oraz okres, na który stypendium jest przyznane, a także pouczenie o obowiązku poinformowania Prezydenta Miasta Krosna o ustaniu przyczyn stanowiących podstawę przyznania stypendium szkolnego.

#### **§ 7.**

1. Stypendium szkolne przyznane w formach, o których mowa w § 4 ust.1 – 3 regulaminu udziela się poprzez częściową lub całkowitą refundację kosztów poniesionych i udokumentowanych zakupów lub opłat.

2. Refundacji kosztów dokonuje się na podstawie przedłożonych oryginałów faktur VAT, rachunków lub innych imiennych dowodów potwierdzających poniesienie wydatków na cele edukacyjne, wystawionych na wnioskodawcę lub ucznia.

3. Refundacja kosztów wyszczególnionych w dokumentach, o których mowa w ust. 2 zostanie dokonana, jeżeli spełniają one następujące warunki:

- 1) dotyczą roku szkolnego, w którym zostało przyznane stypendium, z zastrzeżeniem pkt 2,
- 2) dokumenty, potwierdzające wydatki poniesione w miesiącach: czerwiec, lipiec, sierpień mogą zostać zrealizowane w kolejnym roku szkolnym, pod warunkiem rozliczenia w terminie do końca danego roku kalendarzowego (w przypadku wydatków poniesionych w miesiącu czerwcu, rozliczeniu podlegają jedynie dokumenty potwierdzające zakup podręczników szkolnych),
- 3) są zgodne z formami określonymi w decyzji, o której mowa w § 6 ust. 1 regulaminu,
- 4) dotyczą wydatków poniesionych na cele edukacyjne, określone w § 4 ust. 1 pkt 1-3 regulaminu,
- 5) ceny przyjęte w dokumentach, o których mowa w § 7 ust. 2 są racjonalne i nie odbiegają od cen rynkowych,
- 6) są zaakceptowane przez dyrektora szkoły lub osobę przez niego upoważnioną.

4. Refundacji, o której mowa w ust. 1, dokonuje się do wysokości stypendium szkolnego określonego w decyzji, o której mowa w § 6 ust. 1, z zastrzeżeniem § 7 ust. 5 regulaminu.

5. Dowody poniesionych wydatków na cele edukacyjne przedłożone na kwotę wyższą od wysokości przyznanego stypendium szkolnego są refundowane do jego pełnej wysokości, natomiast w przypadku złożenia rachunków na wartość niższą od kwoty przyznanego stypendium szkolnego, refundacji dokonuje się do kwoty poniesionych kosztów.

## § 8.

1. Stypendium szkolne może być realizowane w okresach innych niż miesięcznie lub jednorazowo w kwocie będącej wielokrotnością miesięcznej wysokości stypendium i okresu na jaki zostało przyznane, w terminie wskazanym w decyzji administracyjnej, o której mowa w § 6 ust. 1 regulaminu.

2.<sup>5</sup> Realizacji stypendium szkolnego dokonuje się poprzez:

- 1) przelew na wskazany przez wnioskodawcę rachunek bankowy,

---

<sup>5</sup> W brzmieniu ustalonym przez uchwałę Nr IX/178/15 Rady Miasta Krosna z dnia 29 maja 2015 r. zmieniającą uchwałę w sprawie uchwalenia regulaminu udzielania pomocy materialnej o charakterze socjalnym dla uczniów zamieszkałych na terenie Gminy Krosno (Dz. Urz. Woj. Podkarpackiego poz. 1899), która weszła w życie z dniem 9 lipca 2015 r., z mocą obowiązującą od dnia 1 września 2015 r.

2) autowypłatę w oddziałach i punktach kasowych banku prowadzącego kompleksową obsługę Gminy Miasta Krosna.

## § 9.

1. Stypendium szkolne wstrzymuje się lub cofa w przypadku ustania przyczyn, które stanowiły podstawę przyznania stypendium szkolnego.

2. Uczeń traci prawo do otrzymywania stypendium, jeżeli:

- 1) przerwał naukę w szkole lub został skreślony z listy uczniów,
- 2) uczeń zmienił miejsce zamieszkania – poza teren Gminy Krosno,
- 3) dochód na osobę w rodzinie przekroczył kwotę kryterium dochodowego.

3. Rodzice ucznia niepełnoletniego, pełnoletni uczeń lub dyrektor szkoły są obowiązani niezwłocznie powiadomić Prezydenta Miasta Krosna o ustaniu przyczyn, które stanowiły podstawę przyznania stypendium szkolnego, o którym mowa w ust. 2.

## ROZDZIAŁ 5

### **Tryb i sposób udzielania zasiłku szkolnego w zależności od zdarzenia losowego**

## § 10.

1. Zasiłek szkolny może być przyznany uczniowi/słuchaczowi na wniosek złożony przez wnioskodawcę.

2. W przypadku ubiegania się o zasiłek szkolny, do wniosku należy dołączyć:

- 1) dokument potwierdzający wystąpienie zdarzenia losowego,
- 2) informację o pogorszeniu się sytuacji materialnej ucznia, spowodowanej zdarzeniem losowym.

3. Wniosek o przyznanie zasiłku szkolnego składa się w Urzędzie Miasta Krosna, w terminie nie dłuższym niż dwa miesiące od wystąpienia zdarzenia losowego, uzasadniającego przyznanie tego zasiłku.

4. Zasiłek szkolny przyznaje Prezydent Miasta Krosna w formie decyzji administracyjnej, uwzględniając indywidualną sytuację materialną i losową ucznia, spowodowaną wystąpieniem zdarzenia losowego.

5. W decyzji administracyjnej określa się wysokość zasiłku szkolnego i jego formy.

6. Zasiłek szkolny może być przyznany w formie świadczenia pieniężnego na pokrycie wydatków związanych z procesem edukacyjnym lub w formie pomocy rzeczowej o charakterze edukacyjnym.

7. Zasiłek szkolny w formie pomocy rzeczowej o charakterze edukacyjnym realizowany jest poprzez refundację poniesionych kosztów na podstawie przedłożonych oryginałów faktur VAT, rachunków lub innych imiennych dowodów potwierdzających poniesienie wydatków na cele edukacyjne, wystawionych na wnioskodawcę lub ucznia.

8.<sup>6</sup> Realizacji zasiłku szkolnego przyznanego w formach określonych w ust. 6 i w ust. 7 dokonuje się poprzez:

- 1) przelew na wskazany przez wnioskodawcę rachunek bankowy,
- 2) autowypłatę w oddziałach i punktach kasowych banku prowadzącego kompleksową obsługę Gminy Miasta Krosna.

9. Wysokość zasiłku szkolnego nie może przekroczyć jednorazowo kwoty stanowiącej pięciokrotność kwoty zasiłku rodzinnego.

10. Zasiłek szkolny może być przyznawany raz lub kilka razy w roku, niezależnie od otrzymywanego stypendium szkolnego.

## ROZDZIAŁ 6

### Postanowienie końcowe

#### § 11.

Wykonanie uchwały powierza się Prezydentowi Miasta Krosna.

#### § 12.

Traci moc uchwała Nr XXXI/637/05 Rady Miasta Krosna z dnia 31 marca 2005 r. w sprawie ustalenia regulaminu udzielania pomocy materialnej o charakterze socjalnym dla uczniów zamieszkałych na terenie Gminy Krosno.

---

<sup>6</sup> W brzmieniu ustalonym przez uchwałę Nr IX/178/15 Rady Miasta Krosna z dnia 29 maja 2015 r. zmieniającą uchwałę w sprawie uchwalenia regulaminu udzielania pomocy materialnej o charakterze socjalnym dla uczniów zamieszkałych na terenie Gminy Krosno (Dz. Urz. Woj. Podkarpackiego poz. 1899), która weszła w życie z dniem 9 lipca 2015 r., z mocą obowiązującą od dnia 1 września 2015 r.

### § 13.

Uchwała wchodzi w życie po upływie 14 dni od dnia ogłoszenia w Dzienniku Urzędowym Województwa Podkarpackiego, z mocą obowiązującą od dnia 1 stycznia 2013 r.

**UCHWAŁA NR XXII/625/20  
RADY MIASTA KROSNA**

z dnia 29 maja 2020 r.

**w sprawie uchwalenia wieloletniego planu rozwoju i modernizacji urządzeń  
wodociągowych i urządzeń kanalizacyjnych na lata 2020 - 2023**

Na podstawie art. 18 ust. 2 pkt 15 ustawy z dnia 8 marca 1990 r. o samorządzie gminnym (Dz.U.2020.713 t.j.) oraz art. 21 ust. 4 ustawy z dnia 7 czerwca 2001 r. o zbiorowym zaopatrzeniu w wodę i zbiorowym odprowadzaniu ścieków (Dz. U. z 2019 r. poz. 1437 z późn. zm.)

uchwała się co następuje:

§ 1. Uchwala się wieloletni plan rozwoju i modernizacji urządzeń wodociągowych i urządzeń kanalizacyjnych na lata 2020 – 2023, stanowiący załącznik do uchwały.

§ 2. Traci moc uchwała nr LVI/1282/2018 Rady Miasta Krosna z dnia 27 lutego 2018 r. w sprawie uchwalenia wieloletniego planu rozwoju i modernizacji urządzeń wodociągowych i kanalizacyjnych na lata 2018-2021.

§ 3. Wykonanie uchwały powierza się Prezydentowi Miasta Krosna i Miejskiemu Przedsiębiorstwu Gospodarki Komunalnej w Krośnie Spółka z o. o.

§ 4. Uchwała wchodzi w życie z dniem podjęcia.

Przewodniczący Rady Miasta  
Krosna

**Zbigniew Kubit**

**MIEJSKIE PRZEDSIĘBIORSTWO GOSPODARKI  
KOMUNALNEJ  
W KROŚNIE SPÓŁKA Z O.O.**

**WIELOLETNI PLAN ROZWOJU I MODERNIZACJI  
URZĄDZEŃ WODOCIĄGOWYCH I URZĄDZEŃ  
KANALIZACYJNYCH**

**na lata 2020 - 2023**

Krosno, luty 2020r.

Spis treści:

1.	Podstawy prawne i zakres opracowania	3
2.	Planowany zakres usług wodociągowo-kanalizacyjnych	4
	2.1. Zaopatrzenie w wodę	5
	2.2. Odprowadzanie ścieków	6
3.	Opis przedsięwzięć rozwojowo-modernizacyjnych gospodarki wodno-ściekowej	7
	3.1. Zaopatrzenie w wodę	7
	3.2. Odprowadzanie ścieków	8
4.	Opis pozostałych przedsięwzięć rozwojowo-modernizacyjnych i racjonalizujących zużycie wody oraz wprowadzanie ścieków	9
	4.1. Zaopatrzenie w wodę	9
	4.2. Odprowadzanie ścieków	13
	4.3. Pozostałe przedsięwzięcia inwestycyjno-modernizacyjne w zakresie realizacji usług związanych z zaopatrzeniem w wodę i odprowadzeniem ścieków	14
5.	Opis planowanych sposobów finansowania	16
	Załączniki :	
	Załącznik nr 1 - planowane nakłady inwestycyjne	17
	Załącznik nr 2 – planowane źródła finansowania	18



## 1. Podstawy prawne i zakres opracowania

Przedsiębiorstwo ma obowiązek sporządzania i bieżącego aktualizowania wieloletniego planu modernizacji i rozwoju urządzeń wodociągowych i kanalizacyjnych będących w posiadaniu Spółki, co wynika z przepisu art. 21 ustawy z dnia 7 czerwca 2001r. o zbiorowym zaopatrzeniu w wodę i zbiorowym odprowadzaniu ścieków (jednolity tekst: Dz.U.123 poz.858 z 2006r.). Szczegółowy zapis zawiera Art.15 ustawy mówiący iż: „Przedsiębiorstwo wodociągowo-kanalizacyjne jest obowiązane zapewnić budowę urządzeń wodociągowych i urządzeń kanalizacyjnych, ustalonych przez gminę ... w zakresie uzgodnionym w wieloletnim planie rozwoju i modernizacji”.

Jak wynika z przepisów powołanej ustawy plan rozwoju i modernizacji urządzeń wodociągowych i kanalizacyjnych jest opracowywany z uwzględnieniem uwarunkowań technicznych i ekonomicznych prowadzonej przez Spółkę działalności, a w szczególności powinien być zgodny z kierunkami rozwoju gminy określonymi w studium uwarunkowań i kierunków zagospodarowania przestrzennego gminy, z ustaleniami miejscowych planów zagospodarowania przestrzennego oraz z warunkami zezwolenia na prowadzenie zbiorowego zaopatrzenia w wodę i zbiorowego odprowadzania ścieków.

Podstawą do przygotowania poniższego planu są:

- zezwolenie na prowadzenie zbiorowego zaopatrzenia w wodę i zbiorowego odprowadzania ścieków udzielone Spółce decyzją Zarządu Miasta Krosna z dnia 12 kwietnia 2002r., znak: K-7650/28/02,
- uchwała Rady Miasta Krosna Nr LIX/1340/14 z dnia 27 czerwca 2014 r. w sprawie uchwalenia „Studium Uwarunkowań i Kierunków Zagospodarowania Przestrzennego Miasta Krosna”,
- uchwała Rady Miasta Krosna Nr XLIV/1470/14 z dnia 7 listopada 2014 r. w sprawie przyjęcia „Strategii Rozwoju Miasta Krosna na lata 2014 – 2022”
- uchwała Rady Miasta Krosna Nr XXXV/708/16 z dnia 28 października 2016 r. w sprawie uchwalenia zmiany „Studium Uwarunkowań i Kierunków Zagospodarowania Przestrzennego Miasta Krosna”,
- uchwała rady Miasta Krosna Nr LXI/1401/18 z dnia 31 sierpnia 2018 r. w sprawie uaktualnienia „Strategii Miejskiego Obszaru Funkcjonalnego Krosno z prognozą oddziaływania na środowisko”,
- przyjęty przez Zarząd MPGK Krosno Sp. z o.o. plan działań Spółki na rok 2020 i lata następne.

## 2. Planowany zakres usług wodociągowo-kanalizacyjnych

Działalność prowadzona przez Zakład Wodociągów i Kanalizacji, który wchodzi w skład Miejskiego Przedsiębiorstwa Gospodarki Komunalnej w Krośnie Sp. z o.o., obejmuje w swoim podstawowym zakresie:

- pobór, uzdatnianie i dostarczanie wody dla wszystkich użytkowników systemu zaopatrzenia w wodę. Działalność obejmuje również zapewnienie właściwej technologii uzdatniania wody oraz utrzymania obiektów i urządzeń służących do produkcji wody.
- rozprowadzanie wody w systemach dystrybucji wody składających się z rurociągów magistralnych, sieci rozdzielczych oraz przyłączy wodociągowych. W tym zakresie działalność obejmuje również eksploatację sieci wodociągowych nie będących własnością Spółki (w posiadaniu Spółki w ramach umów eksploatacyjnych), ale objętych zbiorowym zaopatrzeniem w wodę zgodnie z Art.2 pkt.21 ww. ustawy.
- oczyszczanie ścieków bytowych, ścieków komunalnych i ścieków przemysłowych w oczyszczalni z zastosowaniem procesów mechaniczno-biologicznych z chemicznym strącaniem fosforu i linią fermentacji osadu. W zakresie oczyszczania ścieków mieści się również zagospodarowanie komunalnych osadów ściekowych oraz produkcja biogazu i jego zagospodarowanie.
- grawitacyjne odbieranie ścieków za pomocą kolektorów głównych systemu kanalizacji sanitarnej, sieci kanalizacji rozdzielczej, sieci kanalizacji ogólnospławnej, przyłączy do budynków oraz systemu kanalizacji ciśnieniowej wraz z przepompowniami ścieków. W szczególności działalność obejmuje eksploatację i usuwanie awarii, remonty i modernizacje istniejących urządzeń kanalizacyjnych mając na uwadze konieczność zapewnienia niezawodnego funkcjonowania systemu kanalizacyjnego.

Poza podstawowym zakresem Zakład Wodociągów i Kanalizacji MPGK Krosno Sp. z o.o. prowadzi również działalność dodatkową wynikającą z jego branżowego charakteru i potrzeb rynkowych w tym zakresie. Działalność ta obejmuje:

- kształtowanie branżowego rozwoju infrastruktury sieciowej wodociągowej i kanalizacyjnej na etapie przygotowywanych warunków technicznych przyłączenia,
- wykonywanie wciniek do sieci wodociągowej i kanalizacyjnej,
- usuwanie, na zlecenie indywidualnych odbiorców awarii przyłączy wodociągowych i kanalizacyjnych i instalacji zakładowych nie będących w posiadaniu Spółki,
- wykonywanie kompleksowych usług w zakresie budowy przyłączy wodociągowych i kanalizacyjnych,
- wykonywanie usług w zakresie inspekcji przewodów kanalizacyjnych.

## 2.1. Zaopatrzenie w wodę

W zakresie terytorialnym zaopatrzenia w wodę Zakład Wodociągów i Kanalizacji prowadzi swą działalność w oparciu o hurtową sprzedaż wody dla innych przedsiębiorstw wodociągowo - kanalizacyjnych oraz w oparciu o zbiorowe zaopatrzenie w wodę dla indywidualnych odbiorców.

W zakresie hurtowej sprzedaży odbiorcami wody są:

- Zakład Gospodarki Komunalnej w Besku zaopatrujący w wodę gminę Besko,
- Zakład Gospodarki Komunalnej w Rymanowie zaopatrujący w wodę gminę Rymanów,
- Zakład Gospodarki Komunalnej w Iwoniczu Zdroju zaopatrujący w wodę gminę Iwonicz Zdrój,
- Zakład Gospodarki Komunalnej w Zarszynie zaopatrujący w wodę gminę Zarszyn,
- Jedlickie Przedsiębiorstwo Gospodarki Komunalnej i Mieszkaniowej Sp. z o.o. w Jedliczu zaopatrujące w wodę gminę Jedlicze
- Zakład ds. Gospodarki Wodno-Ściekowej w Haczowie zaopatrujący w wodę gminę Haczów.

W zakresie zbiorowego zaopatrzenia w wodę działalność Zakładu prowadzona jest na terenie całego miasta Krosna oraz na terenie obejmującym swym zasięgiem gminy:

- Miejsce Piastowe (miejscowości: Miejsce Piastowe, Wrocanka, Głowienka, Łężany, Zalesie, Targowiska, Widacz),
- Korczyna (miejscowości: Korczyna, Iskrzynia, Kombornia, Wola Komborska),
- Krościenko Wyżne (miejscowości Krościenko Wyżne, Pustyny),
- Chorkówka (miejscowości : Szczepańcowa, Świerzowa Polska),
- Wojaszówka (miejscowość Ustrobna)
- Jedlicze (miejscowość Potok).

Zwiększenie możliwości świadczenia usług z zakresu zaopatrzenia w wodę, a co za tym idzie również sprzedaży stwarza zrealizowana w roku 2018 magistrala wodociągowa łącząca magistralę Sieniawa - Krosno z ZUW Wisłok Iskrzynia. Magistrala na trasie Rymanów – ZUW „Wisłok” Iskrzynia jest prowadzona przez nieuzbrojone w sieć wodociągową tereny Gmin: Rymanów, Haczów i Korczyna. Natomiast wybudowana w 2019 roku magistrala Miejsce Piastowe - Rogi stwarza możliwość dostawy wody dla Gminy Miejsce Piastowe (Rogi, Miejsce Piastowe), Gminy Dukla (Równe) i Gminy Iwonicz-Zdrój (Lubatówka, Lubatowa) a zbudowana w roku 2019 sieć wodociągowa Krosno - Odrzykoń pozwala zaopatrywać w wodę miejscowość Odrzykoń, a w przyszłości także inne miejscowości w Gminie Wojaszówka: Ustrobna, Bajdy, Wojaszówka.

Powyższe, zrealizowane inwestycje stworzyły możliwości dla budowy sieci rozdzielczych w miejscowościach i skupiskach zabudowy gospodarstw wiejskich, przez które zostały poprowadzone magistrale wodociągowe.

## 2.2. Odprowadzanie ścieków

W zakresie terytorialnym odbioru ścieków Zakład Wodociągów i Kanalizacji prowadzi swą działalność w oparciu o hurtowy odbiór ścieków z innych przedsiębiorstw wodociągowo-kanalizacyjnych oraz w oparciu o zbiorowe odprowadzenie ścieków od indywidualnych odbiorców.

Odbiór hurtowy ścieków jest realizowany dla Zakładu Gospodarki Komunalnej w Iwoniczu Zdroju dla miejscowości Iwonicz-Zdrój, Iwonicz-Wieś i Lubatowa, Jedlickiego Przedsiębiorstwa Gospodarki Komunalnej i Mieszkaniowej Sp. z o.o. w Jedliczu (miejscowość Potok), Gospodarki Komunalnej i Mieszkaniowej w Dukli Sp. z o.o. (miejscowość Równe) oraz dla Wodociągów Gminnych Gminy Chorkówka dla miejscowości Chorkówka, Leśniówka, Żeglce i Kopytowa.

Usługi zbiorowego odprowadzania ścieków są realizowane dla następujących gmin:

- Miasto Krosno (wspólnie z miejscowością Dobieszyn na mocy porozumienia międzygminnego dot. kilku budynków mieszkalnych),
- Chorkówka (miejscowości Bóbrka, Machnówka, Zręcin, Świerzowa Polska, Szczepańcowa),
- Miejsce Piastowe (miejscowości Miejsce Piastowe, Wrocanka, Głowienka, Rogi, Targowiska, Łężany, Zalesie, Widacz, Niżna Łąka),
- Iwonicz-Zdrój (miejscowość Lubatówka),
- Krościenko Wyżne (miejscowości Krościenko Wyżne, Pustyny),
- Korczyna (miejscowość Korczyna, Iskrzynia, Kombornia, Czarnorzeki),
- Wojaszówka (miejscowość Odrzykoń).

Planowanie wieloletnie rozwoju urządzeń wodociągowych i kanalizacyjnych koncentrować się będzie w oparciu o podstawowe kierunki ściśle ze sobą powiązane tj.:

- planistyczny - polegający na utrzymaniu obecnego bezpieczeństwa systemu zaopatrzenia w wodę i odprowadzenia ścieków w obrębie miasta,
- inwestycyjny - polegający na rozbudowie sieci wodociągowej w celu zaopatrzenia w wodę terenów jeszcze nie zwodociągowanych oraz rozbudowie sieci kanalizacyjnej i objęcie całości miasta w system sieci rozdzielczej,
- modernizacyjny - polegający na prowadzeniu niezbędnych remontów urządzeń wodociągowych i kanalizacyjnych, modernizacji zakładów uzdatniania wody i oczyszczalni ścieków pod kątem zapewnienia samowystarczalności energetycznej. spełnienie przepisów ochrony środowiska i norm jakości wody przy równoczesnym zapewnieniu ich finansowania,
- eksploatacyjny - polegający na zapewnieniu odbiorcom usług ciągłej zdolności do świadczenia usług o odpowiedniej jakości poprzez właściwą organizację.

### **3. Opis przedsięwzięć rozwojowo-modernizacyjnych gospodarki wodno-ściekowej**

#### **3.1. Zaopatrzenie w wodę**

##### **Zadanie: Budowa zbiornika wyrównawczego wody w Krośnie przy ulicy Okrzei**

Celem budowy trzeciego zbiornika wyrównawczego jest zapewnienie niezawodności funkcjonowania całego systemu zaopatrzenia w wodę oraz podniesienie standardów dostawy wody dla mieszkańców Krosna na wypadek wymuszonego postępu pracy magistrali wodociągowej poprzez zwiększenie zapasu retencyjnego o kolejne 2 000 m<sup>3</sup> wody do wielkości 4 800 m<sup>3</sup>, co pozwoli na utrzymanie kilkunastogodzinnej ciągłej dostawy wody.

Budowa zbiornika wyrównawczego wody o pojemności 2000 m<sup>3</sup> wraz z infrastrukturą towarzyszącą obejmuje budowę zbiornika żelbetowego wody czystej o pojemności 2000 m<sup>3</sup> wraz z komorą zasuw i studnią technologiczną oraz rurociągami technologicznymi i obiektami towarzyszącymi jak ściany oporowe, dojazd i dojście do zbiorników, kable elektryczne zasilające i sygnalizacyjne AKPiA, oświetlenie i monitoring terenu, odwodnienie połączeń dachowych.

Całkowity koszt budowy zbiornika żelbetowego wraz z infrastrukturą towarzyszącą w wyniku rozstrzygnięcia w postępowaniu przetargowym wyceniono na kwotę 3 600 000,00 PLN.

##### **Zadanie: Rozbudowa filtrów w Zakładzie Uzdatniania Wody „Wisłok” w Sieniawie**

Dla polepszenia warunków eksploatacyjnych planuje się w niedalekiej przyszłości włączenie do eksploatacji trzech filtrów pośpiesznych w Zakładzie Uzdatniania Wody „Wisłok” w Sieniawie. Zakres rozbudowy powierzchni filtracyjnej obejmowałby uruchomienie 3 nowych komór filtracyjnych przy 5 obecnie pracujących. Konieczność rozbudowy filtrów wynika z doświadczeń eksploatacyjnych podczas pracy ze zwiększoną wydajnością (planowane wygaszenie ZUW Iskrzynia). W takich sytuacjach filtry w szybkim tempie ulegają zamuleniu i wymagają częstszego płukania. Zwiększenie powierzchni filtracyjnej pozwoli na bardziej stabilną pracę i mniejsze ryzyko pogorszenia parametrów wody uzdatnionej szczególnie w okresach wiosennych przy pojawianiu się w wodzie surowej dużej ilości zooplanktonu.

Trzy nowe komory filtracyjne byłyby wykonane w oparciu o technologię analogiczną do zrealizowanych komór w latach 2010- 2013 w ramach Projektu: „Uporządkowanie gospodarki wodno-ściekowej miasta Krosna – I etap”.

Całkowity koszt modernizacji szacuje się na poziomie 3 000 000, PLN.

### 3.2. Odprowadzanie ścieków

**Zadanie: Dokończenie modernizacji Oczyszczalni ścieków w Krośnie w ramach podpisanej umowy na dofinansowanie Projektu: „Uporządkowanie gospodarki wodno-ściekowej miasta Krosna – II etap”**

Głównym celem modernizacji jest osiągnięcie stabilnych zgodnych z obowiązującym prawem parametrów jakościowych ścieków głównie w zakresie azotu i podniesienie przepustowości części biologicznej oczyszczalni ścieków. Spowodowane to jest znacznym zaostreniem (ponad trzykrotne obniżenie) wartości dopuszczalnej dla azotu ogólnego w odniesieniu do okresu budowy oczyszczalni. Oczyszczalnia nie posiada również wystarczających rezerw umożliwiających przyjęcie przez nią dodatkowych ładunków zanieczyszczeń z planowanych dalszych podłączeń kanalizacyjnych a także w przypadku ewentualnego lokalnego rozwoju gospodarczego regionu. Ponadto szereg rozwiązań oczyszczalni uznaje się już za przestarzałe i wymagające wymiany z uwagi na postęp zarówno technologiczny jak i techniczny jaki nastąpił w ostatnim okresie. Ponadto mając na uwadze obniżenie uciążliwości zapachowej oczyszczalni przewidziano hermetyzację i biofiltrację obiektów oczyszczania mechanicznego ścieków oraz przeróbki osadów ściekowych.

Zadanie „Przebudowa i modernizacja Oczyszczalni ścieków w Krośnie” jest realizowane przy dofinansowaniu środków unijnych z Programu Operacyjnego Infrastruktura i Środowisko na lata 2014-2020r.

Pełny zakres rzeczowy przedsięwzięcia:

- 1. Komora rozprężna obiekt BZ – przebudowa, obiekt istniejący
- 2. Budynek kraty rzadkiej ob.19B wraz z instalacjami i wyposażeniem, obiekt nowy
- 3. Piaskowniki podłużne ob. 16 – remont wraz z wyposażeniem technologicznym, hermetyzacja wraz z kanałami doprowadzającymi i odprowadzającymi ścieki, obiekt istniejący
- 4. Montaż płuczki piasku z nowym separatorem piasku oraz układem pompowania odcieków w budynku separatora – remont budynku wraz z doposażeniem obiektu istniejącego w instalacje i urządzenia technologiczne
- 5. Osadniki wstępne ob. 15/1, 15/2 – hermetyzacja i remont wraz z kanałami, doposażenie wraz z instalacjami i obiektami przyległymi, wymiana zgarniaczy, obiekt istniejący
- 6. Pompownia części pływających z osadników wstępnych PCP1 wraz z instalacjami i wyposażeniem
- 7. Pompownia osadu wstępnego ob. POW – obiekt nowy
- 8. Zagęszczacze grawitacyjne osadu wstępnego ob. ZG1 i ZG2 – obiekty nowe wraz z instalacjami i obiektami przyległymi, hermetyzacja

9. Zbiornik hydrolizera ob. 15A, hermetyzacja – obiekt istniejący
10. Reaktory biologiczne ob. 14/1, 14/2, 14/3 – przebudowa istniejących i dobudowa nowego wraz z urządzeniami i obiektami przyległymi
11. Osadniki wtórne ob. 12/1, 12/2, 12/3 – remont istniejących i dobudowa nowego wraz z urządzeniami i obiektami przyległymi
12. Pompownia części pływających z osadników wtórnych PCP2 wraz z instalacjami i wyposażeniem, obiekt nowy
13. Stacja dozowania PIX ob.PIX– obiekt istniejący, przebudowa i doposażenie
14. Stacja dozowania źródła węgla ob.SDZW– obiekt nowy
15. Stacja dozowania koagulanta ob.SDK- obiekt nowy
16. Zbiornik retencyjny odcieków ob. ZRO- obiekt nowy wraz z instalacjami i obiektami przyległymi
17. Biofiltr obiektów 15-16 ob. KBIO 15-16– obiekt nowy
18. Biofiltr obiektów ZG1-2 ob. KBIO ZG1-2– obiekt nowy
19. Budowa dróg wewnętrznych i nasadzenia zieleni
20. Wymiana sterowników PLC; dotyczy istniejących już węzłów PLC.

Całkowity koszt modernizacji oczyszczalni ścieków w wyniku rozstrzygnięcia w postępowaniu przetargowym wyceniono na kwotę 26 077 785,00 PLN. Do zakończenia inwestycji pozostała kwota w wysokości 8 340 000,00 PLN, w tym dofinansowanie do Projektu 3 679 500,00 PLN.

#### **4. Opis pozostałych przedsięwzięć rozwojowo-modernizacyjnych i racjonalizujących zużycie wody oraz wprowadzanie ścieków**

##### **4.1. Zaopatrzenie w wodę**

**Zadanie: Rozbudowa rozdzielczej sieci wodociągowej i przebudowa sieci o dużej awaryjności**

Zakres rzeczowy przedsięwzięcia:

Planowane przedsięwzięcia dotyczące rozbudowy rozdzielczej sieci wodociągowej mają na celu umożliwienie przyłączenia do wodociągu nowych terenów miasta Krosna, na których nie ma jeszcze sieci wodociągowej. W głównej mierze są to tereny, na których zlokalizowane jest budownictwo jednorodzinne korzystające z lokalnych ujęć wody lub tereny, na których przewidywany jest duży rozwój budownictwa deweloperskiego. Równoległe do prowadzonych robót drogowych czy przy budowie kanalizacji rozdzielczej dokonywana jest również wymiana starych rurociągów stalowych i żeliwnych na przewody z rur polietylenowych. Efektem przebudowy starych rurociągów jest systematyczne zmniejszanie strat wody sieciowej.

Szczegółowy zakres przedstawia tabela:

Nr zadania	Nazwa zadania	Rodzaj inwestycji	Zakres rzeczowy	Nakłady netto [tys. zł]
1.	Budowa sieci wodociągowej (Klonowa, Prochownia, Ikara, Wyspiańskiego, Kopalniana, Bieszczadzka, Sikorskiego w Krośnie)	Budowa sieci rozdzielczej	6,0 km	1 500,0
2.	Modernizacja sieci wodociągowej równoległe do prowadzonych prac drogowych w Krośnie	Budowa sieci rozdzielczej	2,2 km	1 100,0
3.	Rozbudowa odcinków sieci wodociągowej na zapotrzebowanie ind. odbiorców w Krośnie	Rozbudowa sieci rozdzielczej	0,8 km	100,0

### **Zadanie: Rozbudowa sieci wodociągowej związana z polepszeniem warunków eksploatacyjnych**

Zakres rzeczowy przedsięwzięcia:

Zakres rzeczowy planowanych do budowy wodociągów jest podyktowany koniecznością udoskonalenia warunków funkcjonowania istniejącej sieci wodociągowej pod względem wydajności sieci i optymalnego poziomu ciśnienia wody. Realizacja przedsięwzięć w tym zakresie zwiększy obecne możliwości eksploatacyjne służb wodociągowych w zakresie minimalizacji przerw w dostawie wody, poprawy warunków korzystania z usług dostawy wody i obniżenia strat wywołanych zamykaniem długich odcinków sieci.

Planowany zakres rozbudowy przedstawia poniższa tabela:

Nr zadania	Nazwa zadania	Rodzaj inwestycji	Zakres rzeczowy	Nakłady netto [tys. zł]
1.	Spinka wodociągowa pomiędzy Łęczanami a Zalesiem (rejon nowej strefy inwestycyjnej)	Budowa spinki	0,9 km	400,0
2.	Budowa komory wodomierzowej w Miejscu Piastowym	Budowa komory	Komora żelbetowa	520,0



## **Zadanie: Redukcja i regulacja ciśnień w sieci wodociągowej**

Zakres rzeczowy przedsięwzięcia:

Zadanie realizuje element strategii obniżania strat na sieciach wodociągowych poprzez redukcję ciśnienia w wydzielonych strefach wodociągowych.

Głównym elementem systemu regulacji ciśnienia w krośnieńskiej sieci wodociągowej jest zawór redukcyjny na magistrali Sieniawa – Krosno w Rajsach. Drugim istotnym urządzeniem jest zamontowany w ramach budowy magistrali Rymanów – Iskrzynia regulator ciśnienia na sieci magistralnej w miejscowości Iskrzynia.

Pozostałe reduktory na terenie Krosna:

- dwa reduktory zamontowane w komorach w ulicach Batorego i Jagiellońskiej redukują ciśnienie w rozdzielczej sieci wodociągowej Osiedla Traugutta,
- jeden reduktor zamontowany w komorze w ulicy Łąkowej, który redukuje ciśnienie w rozdzielczej sieci wodociągowej wydzielonej strefy w ulicy Chopina,
- jeden reduktor w ul. Okrzei który redukuje ciśnienie w sieci w ulicach Przędki i części ulicy Okrzei.

Reduktory na zasilaniu miejscowości w gminach ościennych:

- jeden reduktor zamontowany w komorze przy ul. Markiewicza w Miejscu Piastowym na zasilaniu miejscowości Targowiska i Widacz,
- jeden reduktor zamontowany w Rajsach na zasilaniu miejscowości Łężany,
- jeden reduktor zamontowany na zasilaniu miejscowości Świerzowa Polska,
- jeden reduktor zamontowany na zasilaniu miejscowości Szczepańcowa,
- siedem reduktorów zamontowanych w komorach na włączeniach budynków z miejscowości Miejsce Piastowe.

Po uruchomieniu magistrali Rymanów – Iskrzynia została wprowadzona ciągła regulacja ciśnienia przy pomocy dwóch głównych zaworów redukcyjnych na sieci magistralnej oraz istniejących strefowych reduktorów na sieci rozdzielczej na terenie miasta Krosna.

Ponadto na sieci magistralnej w miejscowości Klimkówka planuje się zamontować zawór kontroli i ograniczenia natężenia przepływu HAWIDO, który umożliwi regulację natężenia przepływu wody w kierunku Krosna oraz w razie potrzeby lokalnych strefowych mechanicznych zaworów redukcyjnych.

## **Zadanie: Monitoring sieci wodociągowej i kanalizacyjnej**

Zakres rzeczowy przedsięwzięcia:

Realizowana corocznie (etapami począwszy od roku 2008), rozbudowa systemu monitoringu obiektów i urządzeń sieci wodociągowej i kanalizacyjnej, skutkuje systematycznym dołączaniem do systemu kolejnych punktów.

Zrealizowane już etapy umożliwiły utworzenie systemu monitorowania i wizualizacji pracy obiektów w czasie rzeczywistym (zakłady uzdatniania wody, zbiorniki wyrównawcze, hydrofornie wody, przepompownie ścieków, przepływomierze na kanałach kanalizacyjnych). Dodatkowo systemem monitoringu objęte zostały wodomierze i przepływomierze (zasilane sieciowo i bateryjnie) w wydzielonych kontrolnych strefach wodociągowych oraz główne reductory na magistralnej sieci wodociągowej w Rajsach i Iskrzyni.

Obsługiwany przez pracowników Centralnej Dyspozytorni ZWK system monitoringu umożliwia dostęp do aktualnych i archiwalnych wartości parametrów: przepływów chwilowych, liczników urządzeń, wskazań ciśnień, poziomów napełnienia, sygnalizacji pracy pomp, braków zasilania, otwartych drzwi, itp.

W oparciu o dane z monitoringu prowadzona jest eksploatacja i zarządzanie siecią wodociągową i kanalizacyjną z uwzględnieniem stanów alarmowych, a co za tym idzie szybszej reakcji na wystąpienie awarii lub nieprawidłowości pracy obiektu.

W roku 2020 i latach kolejnych kontynuowane będą prace polegające na rozbudowie posiadanego systemu monitoringu oraz na dołączaniu kolejnych (nowych i istniejących) obiektów i urządzeń związanych z siecią wodociągową i kanalizacyjną.

Działania te pokrywają się z projektem badawczo-naukowym Human Smart Cities. *Inteligentne Miasta współtworzone przez mieszkańców* pt: „Zaangażowani w eKrosno - Inteligentne rozwiązania systemów przetwarzania danych dla mieszkańców Krosna”, realizowanym przez naszą Spółkę we współpracy partnerskiej z Politechniką Rzeszowską i Akademią Górniczo – Hutniczą w Krakowie.

Projekt zakłada wdrożenie inteligentnego oprogramowania zarządzania siecią wodociągową, które na podstawie danych z rozmieszczonych na sieci i zamontowanych na wodomierzach czujników umożliwi m.in. informowanie odbiorców (poprzez sms, e-mail lub eBok) o mających miejsce wyciekach na ich instalacjach wewnętrznych (za wodomierzem głównym). Realizacja pionierskiego w skali kraju Projektu badawczego na terenie miasta Krosna w wyniku wygranego konkursu ogłoszonego przez Ministerstwo Inwestycji i Rozwoju planowana jest w okresie dwóch lat. Wartość projektu 4,0 mln PLN z dofinansowaniem 90%.

## **4.2. Odprowadzenie ścieków**

### **Zadanie: Rozdział kanalizacji ogólnospławnej**

Realizowane przedsięwzięcie rozdziału kanalizacji na osiedlu Tysiąclecia w Krośnie ma za zadanie rozdzielanie istniejącej kanalizacji ogólnospławnej i wyodrębnienie oddzielnych kolektorów kanalizacji sanitarnej i deszczowej. W większości przypadków zamierzone prace będą prowadzone w obrębie istniejącej sieci kanalizacyjnej z wykorzystaniem istniejących kanałów o dużej średnicy na kanalizację deszczową i budową nowej kanalizacji sanitarnej, dla której przewiduje się mniejsze średnice przewodów. Zdegradowane odcinki kanalizacyjne, które nie nadają się do wykorzystania na kanalizację deszczową zostaną wymienione na nowe przewody. Nowo projektowane do wykonania odcinki kanalizacji sanitarnej i deszczowej, które w przeważającej części są prowadzone w ulicach asfaltowych, zostaną wykonane przy zastosowaniu nowoczesnych materiałów i przy użyciu jak najmniej kolizyjnych sposobów wykonania.

Zakres rzeczowy kanalizacji deszczowej jest finansowany przez Gminę Miasto Krosno.

Rozdział kanalizacji ogólnospławnej na osiedlu Tysiąclecia obejmuje zlewnię rzeki Wisłok. Do zakończenia inwestycji pozostaje zakres robót o wartości 2 000 000 PLN.

### **Zadanie: Budowa kanalizacji sanitarnej**

Zakres rzeczowy przedsięwzięcia:

Planowane przedsięwzięcia budowy kanalizacji sanitarnej stanowią realizację założeń Krajowego Programu Oczyszczania Ścieków Komunalnych będącego pośrednim przełożeniem zapisów Dyrektywy Rady Wspólnot Europejskich (91/271/EWG) i Traktatu Akcesyjnego. W myśl przepisów wykonawczych do ww. umów (m.in. Ustawa z 2001 r. - Prawo wodne) zostały powołane obszary zwane aglomeracjami, na terenie których zaludnienie lub działalność gospodarcza jest na tyle skoncentrowana, aby konieczne było odprowadzanie ścieków systemami kanalizacji zbiorczej do oczyszczalni ścieków komunalnych. Rozporządzeniem Wojewody Podkarpackiego nr 171/09 z dn. 13.12.2006r. w sprawie wyznaczenia aglomeracji określono granice i obszar aglomeracji Krosno skupionej wokół oczyszczalni ścieków w Krośnie. W obszarze aglomeracji Krosno znalazł się cały obszar miasta Krosna.

Ustawa Prawo wodne zobowiązuje gminy do realizacji zadania własnego gmin w zakresie usuwania i oczyszczania ścieków, co oznacza m.in. konieczność wyposażenia aglomeracji w systemy kanalizacji zbiorczej zapewniające obsługę mieszkańców w dostosowaniu do występujących potrzeb i uwarunkowań ekonomicznych, a w miejscach gdzie budowa systemów kanalizacyjnych nie przyniosłaby korzyści dla środowiska lub powodowałaby nadmierne koszty, stosowanie systemów indywidualnych.

Planowane przedsięwzięcie dotyczy budowy nowych sieci kanalizacji sanitarnej dla terenów zamieszkałych obejmujących zarówno większe skupiska odbiorców, jak i tereny o małym zagęszczeniu. Rozbudowywane są odcinki kanalizacji sanitarnej na zapotrzebowanie indywidualnych odbiorców usług oraz na terenach objętych budownictwem deweloperskim.

Szczegółowy zakres przedstawia tabela:

Nr zadania	Nazwa zadania	Rodzaj inwestycji	Zakres rzeczowy	Nakłady netto [tys. zł]
1.	Kanalizacja sanitarna (Kopalniana, Ikara, Krakowska)	Kanalizacja sanitarna rozdzielcza	5,2 km	1 300,0
2.	Rozbudowa odcinków kanalizacji sanitarnej na zapotrzebowanie ind. odbiorców w Krośnie	Rozbudowa kanalizacji sanitarnej	0.8 km	100,0

Ponadto w ramach wspólnej realizacji inwestycji po podpisaniu porozumienia międzygminnego planuje się budowę tranzytu ścieków z Wietrzna do Głowienki i dalej do oczyszczalni ścieków z aglomeracji Dukla i aglomeracji Równe.

Koszt całej inwestycji tj. budowa tłoczni ścieków i rurociągu tłoczego o długości ok. 7,0 km szacuje się na poziomie 4,100 000,0 PLN.

#### **4.3. Pozostałe przedsięwzięcia inwestycyjno-modernizacyjne w zakresie realizacji usług związanych z zaopatrzeniem w wodę i odprowadzaniem ścieków**

**Modernizacja przepompowni ścieków oraz zakup nowych pomp** - obejmuje modernizację przepompowni ścieków w zakresie automatyki, sterowania oraz zakup nowych pomp ze względu na duży stopień ich wyeksploatowania.

Ponadto planuje się kompleksową modernizację przepompowni ścieków przy ul. Ściegiennego w Krośnie (montaż falownik, pełna automatyka, sterowanie i monitoring) za kwotę rzędu 200 000,0 PLN.

**Zakupy urządzeń i sprzętu niezbędnego do prawidłowej eksploatacji sieci wodociągowej i zakładów uzdatniania wody** - obejmuje zakup narzędzi i niezbędnego sprzętu wspomagającego właściwą eksploatację sieci wodociągowej oraz prawidłową pracę zakładów uzdatniania wody.

**Zakupy urządzeń i sprzętu niezbędnego do prawidłowej eksploatacji sieci kanalizacyjnej i oczyszczalni ścieków** - obejmuje zakup urządzeń wspomagających eksploatację sieci kanalizacyjnej oraz urządzeń usprawniających funkcjonowanie oczyszczalni ścieków.

**Zakupy środków transportu** - obejmuje zastępowanie wyeksploatowanych pojazdów nowymi i sprawniejszymi pojazdami. Zakupy będą realizowane w miarę wycofywania starych pojazdów z eksploatacji.

### **Poszukiwanie nowych innowacyjnych technologii w celu zwiększenia samowystarczalności energetycznej obiektów**

W celu zwiększenia samowystarczalności energetycznej oczyszczalni ścieków został określony w opracowanej koncepcji wymagany niezbędny zakres, który obejmuje działania związane z modernizacją obiektów istniejących oraz wprowadzenie działań organizacyjnych w trzech szeroko pojętych obszarach: wytwarzania i oczyszczania biogazu, wytwarzania energii elektrycznej oraz zużycia energii elektrycznej. Te trzy obszary są ściśle ze sobą spójne w kontekście zwiększenia samowystarczalności energetycznej oczyszczalni ścieków. Oprócz działań modernizacyjnych przewidziane jest wprowadzenie nowej innowacyjnej technologii podczyszczania wód osadowych po procesie mechanicznego odwadniania osadów.

Ponadto w oparciu o opracowane programy funkcjonalno – użytkowe planuje się inwestycje budowy instalacji fotowoltaicznej w Zakładzie Uzdatniania Wody „Wisłok” w Sieniawie o mocy 200 kW oraz rozbudowę istniejącej farmy fotowoltaicznej na oczyszczalni ścieków o mocy 100 kW do łącznej wielkości 300 kW.

## 5. Opis planowanych źródeł finansowania

Realizacja tak szerokiego zakresu działań wyszczególnionych w planie rozwoju i modernizacji urządzeń wodociągowych i urządzeń kanalizacyjnych jest możliwa dzięki pozyskaniu środków ze źródeł zewnętrznych.

W wyniku podpisanej umowy z NFOŚiGW w Warszawie pozyskano unijne środki finansowe w kwocie 22 888 800,00 PLN z Programu Operacyjnego „Infrastruktura i Środowisko” na lata 2014-2020. W latach 2020-2021 pozostaje do pozyskania kwota w wysokości 3 679 500,00 PLN.

Dodatkowym źródłem finansowania inwestycji realizowanych w ramach projektu będzie preferencyjna pożyczka z NFOŚiGW w Warszawie.

Uzupełnieniem zewnętrznych źródłem finansowania inwestycji będą środki własne do wysokości odpisów amortyzacyjnych urządzeń wodociągowo-kanalizacyjnych Spółki.

Reasumując, zakłada się finansowanie przedstawionego planu rozwoju i modernizacji urządzeń wodociągowych i urządzeń kanalizacyjnych z następujących źródeł:

- dotacje z funduszy Unii Europejskiej z Programu Operacyjnego „Infrastruktura i Środowisko”,
- środki własne do wysokości odpisu amortyzacyjnego,
- preferencyjne pożyczki z NFOŚiGW w Warszawie,
- preferencyjne pożyczki z WFOŚiGW w Rzeszowie.

MPGK KROSNO Sp. z o.o. stale monitoruje i prowadzi intensywne działania w celu pozyskania dotacji z funduszy Unii Europejskiej. Intensywność pozyskanej pomocy będzie miała decydujący wpływ na stopień realizacji przedstawionego planu rozwoju i modernizacji urządzeń wodociągowych i urządzeń kanalizacyjnych oraz okres i zakres realizacji kolejnych zadań inwestycyjnych.

**ZAŁĄCZNIK Nr 1 do  
„WIELOLETNIEGO PLANU MODERNIZACJI URZĄDZEŃ WODOCIĄGOWYCH  
I URZĄDZEŃ KANALIZACYJNYCH”**

Nazwa zadania		Nakłady planowane do poniesienia w latach [tys. zł]				
		2020	2021	2022	2023	Ogółem [tys. zł]
1.1.	Modernizacja Oczyszczalni Ścieków w Krośnie (dokończenie Projektu)	8 340,0	-	-	-	8 340,0
1.2.	Rozdział kanalizacji ogólnospławnej na osiedlu Tysiąclecia w Krośnie (kanalizacja sanitarna)	2 000,0	-	-	-	2 000,0
1.3.	Rozbudowa sieci wodociągowej (Klonowa, Prochownia, Ikara, Kopalniana, Wyspiańskiego, Bieszczadzka, Sikorskiego, Cmentarna oraz wg potrzeb)	1 000,0	250,0	150,0	100,0	1 500,0
1.4.	Przebudowa sieci wodociągowej o dużej awaryjności	600,0	250,0	150,0	100,0	1 100,0
1.5.	Budowa rozdzielczej kanalizacji sanitarnej (Kopalniana, Ikara oraz wg potrzeb)	800,0	250,0	150,0	100,0	1 300,0
1.6.	Budowa zbiornika wyrównawczego o pojemności 2 000 m <sup>3</sup> przy ul. Okrzei w Krośnie	3 200,0	400,0	-	-	3 600,0
1.7.	Modernizacja trzech filtrów pośpiesznych w ZUW Sieniawa	-	1 000,0	2 000,0	-	3 000,0
1.8.	Budowa kolektora tłoczego Wietrzno – Głowienka kanalizacji sanitarnej	100,0	2 000,0	2 000,0	-	4 100,0
1.9.	Zakup samochodu WUKO	1 910,0	-	-	-	1 910,0
1.10.	Budowa instalacji fotowoltaicznej w ZUW Sieniawa i na oczyszczalni ścieków o mocy 200 kW każda	500,0	500,0	-	-	1 000,0
1.11.	Przedsięwzięcia modernizacyjno-inwestycyjne wodociągowe	700,0	800,0	1 300,0	1 500,0	4 300,0
1.12.	Przedsięwzięcia modernizacyjno-inwestycyjne kanalizacji sanitarnej	1 000,0	1 200,0	1 900,0	2 200,0	6 300,0
1.13.	Pozostałe przedsięwzięcia modernizacyjno - inwestycyjne	180,0	150,0	150,0	200,0	680,0
	<b>Ogółem</b>	<b>20 330,0</b>	<b>6 800,0</b>	<b>7.800,0</b>	<b>4 200,0</b>	<b>39 130,0</b>

**ZAŁĄCZNIK Nr 2 do  
„WIELOLETNIEGO PLANU MODERNIZACJI URZĄDZEŃ WODOCIĄGOWYCH  
I URZĄDZEŃ KANALIZACYJNYCH”**

	Planowane źródła finansowania w latach 2020-2023	2020	2021	2022	2023	OGÓŁEM
		[tys. zł]	[tys. zł]	[tys. zł]	[tys. zł]	[tys. zł]
1	Środki własne, w tym: amortyzacja	12 809,55	9 567,13	9 363,01	9 302,11	41 041,80
2.1	Modernizacja Oczyszczalni Ścieków w Krośnie - dotacja POiS	3 679,50	-	-	-	3 679,50
2.1	Modernizacja Oczyszczalni Ścieków w Krośnie - pożyczka NFOŚiGW w Warszawie	1 451,69	-	-	-	1 451,69
2.2	Rozdział kanalizacji ogólnospławnej - pożyczka WFOŚiGW w Rzeszowie	1 695,92	-	-	-	1 695,92
2.6	Budowa zbiornika wyrównawczego - pożyczka WFOŚiGW w Rzeszowie	2 546,00	300,00	-	-	2 846,00
2.7	Modernizacja trzech filtrów pośpiesznych - ZUW Sieniawa - pożyczka WFOŚiGW w Rzeszowie	-	800,00	1 600,00	-	2 400,00
2.8	Budowa kolektora tłoczego - pożyczka WFOŚiGW w Rzeszowie	-	1 200,00	2 000,00	-	3 200,00
2.9	Zakup samochodu WUKO - pożyczka WFOŚiGW w Rzeszowie	1 528,00	-	-	-	1 528,00
2.10	Fotowoltaika - dotacja NFOŚiGW w Warszawie	150,00	150,00	-	-	300,00
2.11	Fotowoltaika - pożyczka NFOŚiGW w Warszawie	350,00	350,00	-	-	700,00
3	Spląty rat kredytów i pożyczek	-3 880,66	-5 559,64	-5 594,64	-6 014,64	-21 049,58
4	Pozostałe kredyty i pożyczki niezbędne do realizacji planu inwestycyjnego	-	-	424,14	912,53	1 336,67
	<b>RAZEM ŹRÓDŁA FINANSOWANIA</b>	<b>20 330,00</b>	<b>6 807,49</b>	<b>7 792,51</b>	<b>4 200,00</b>	<b>39 130,00</b>



**UCHWAŁA NR XXII/626/20  
RADY MIASTA KROSNA**

z dnia 29 maja 2020 r.

**w sprawie ogłoszenia tekstu jednolitego uchwały w sprawie uchwalenia  
miejscowego planu zagospodarowania przestrzennego miasta Krosna pn.  
„Przemysłowa I”**

Na podstawie art. 16 ust. 3 ustawy z dnia 20 lipca 2000 r. o ogłaszaniu aktów normatywnych i niektórych innych aktów prawnych (Dz. U. z 2019 r. poz.1461) oraz art. 18 ust. 2 pkt 5 ustawy z dnia 8 marca 1990 r. o samorządzie gminnym (Dz. U. z 2020 r. poz. 713) uchwała się, co następuje:

**§ 1. 1.** Ogłasza się tekst jednolity uchwały Nr XVIII/227/11 Rady Miasta Krosna z dnia 31 sierpnia 2011 r. w sprawie uchwalenia miejscowego planu zagospodarowania przestrzennego miasta Krosna pn. „Przemysłowa I” (Dz. Urz. Woj. Podkarpackiego poz. 2227 z dnia 11 sierpnia 2014 r.) z uwzględnieniem zmian wprowadzonych:

- 1) uchwałą Nr XXXVII/734/16 Rady Miasta Krosna z dnia 25 listopada 2016 r. w sprawie uchwalenia miejscowego planu zagospodarowania przestrzennego miasta Krosna „Przemysłowa I - strefa inwestycyjna” (Dz. Urz. Woj. Podkarpackiego poz. 4285 z dnia 22 grudnia 2016 r.);
- 2) uchwałą Nr XLVI/964/17 Rady Miasta Krosna z dnia 28 czerwca 2017 r. w sprawie uchwalenia miejscowego planu zagospodarowania przestrzennego miasta Krosna „Przemysłowa IV” ul. Batorego (Dz. Urz. Woj. Podkarpackiego poz. 2603 z dnia 20 lipca 2017 r.) zm. uchwałą Nr XIV/457/19 Rady Miasta Krosna z dnia 29 listopada 2019 r. w sprawie zmiany miejscowego planu zagospodarowania przestrzennego miasta Krosna „Przemysłowa IV” ul. Batorego (Dz. Urz. Woj. Podkarpackiego poz. 6646 z dnia 19 grudnia 2019 r.);
- 3) uchwałą Nr LIII/1221/17 Rady Miasta Krosna z dnia 28 grudnia 2017 r. w sprawie miejscowego planu zagospodarowania przestrzennego miasta Krosna „Przemysłowa V” (Dz. Urz. Woj. Podkarpackiego poz. 340 z dnia 23 stycznia 2018 r.);
- 4) uchwałą Nr VII/175/19 Rady Miasta Krosna z dnia 26 marca 2019 r. w sprawie uchwalenia miejscowego planu zagospodarowania przestrzennego miasta Krosna „Przemysłowa VI” (Dz. Urz. Woj. Podkarpackiego poz. 2907 z dnia 23 maja 2019 r.);
- 5) uchwałą Nr VII/176/19 Rady Miasta Krosna z dnia 26 marca 2019 r. w sprawie uchwalenia miejscowego planu zagospodarowania przestrzennego miasta Krosna „Przemysłowa VII” (Dz. Urz. Woj. Podkarpackiego poz. 2908 z dnia 23 maja 2019 r.);
- 6) uchwałą Nr XIV/456/19 Rady Miasta Krosna z dnia 29 listopada 2019 r. w sprawie zmiany miejscowego planu zagospodarowania przestrzennego miasta Krosna pn. "Przemysłowa I" (Dz. Urz. Woj. Podkarpackiego poz. 6645 z dnia 19 grudnia 2019 r.).

2. Ogłoszenie, o którym mowa w ust. 1, nastąpi w formie obwieszczenia Rady Miasta Krosna w sprawie ogłoszenia tekstu jednolitego uchwały w sprawie uchwalenia miejscowego planu zagospodarowania przestrzennego miasta Krosna pn. „Przemysłowa I”, zgodnie z brzmieniem załącznika do niniejszej uchwały.

**§ 2.** 1. Uchwała wchodzi w życie z dniem podjęcia.

2. Obwieszczenie, o którym mowa w § 1 ust. 2, podlega ogłoszeniu w Dzienniku Urzędowym Województwa Podkarpackiego.

3. Uchwała podlega podaniu do publicznej wiadomości poprzez rozplakatowanie na miejskich tablicach ogłoszeń oraz tablicach ogłoszeń Urzędu Miasta Krosna przy ulicy Lwowskiej 28a i ulicy Staszica 2, a także poprzez zamieszczenie jej treści na stronie internetowej [www.bip.umkrosno.pl](http://www.bip.umkrosno.pl).

Przewodniczący Rady  
Miasta Krosna

**Zbigniew Kubit**

Załącznik do uchwały Nr XXII/626/20

Rady Miasta Krosna

z dnia 29 maja 2020 r.

## **OBWIESZCZENIE RADY MIASTA KROSNA**

**z dnia 29 maja 2020 r.**

**w sprawie ogłoszenia tekstu jednolitego uchwały w sprawie uchwalenia miejscowego planu zagospodarowania przestrzennego miasta Krosna pn. „Przemysłowa I”**

1. Na podstawie art. 16 ust. 3 ustawy z dnia 20 lipca 2000 r. o ogłaszaniu aktów normatywnych i niektórych innych aktów prawnych (Dz. U. z 2019 r. poz.1461) ogłasza się tekst jednolity uchwały Nr XVIII/227/11 Rady Miasta Krosna z dnia 31 sierpnia 2011 r. w sprawie uchwalenia miejscowego planu zagospodarowania przestrzennego miasta Krosna pn. „Przemysłowa I” (Dz. Urz. Woj. Podkarpackiego poz. 2227 z dnia 11 sierpnia 2014 r.) z uwzględnieniem zmian wprowadzonych:

- 1) uchwałą Nr XXXVII/734/16 Rady Miasta Krosna z dnia 25 listopada 2016 r. w sprawie uchwalenia miejscowego planu zagospodarowania przestrzennego miasta Krosna „Przemysłowa I - strefa inwestycyjna” (Dz. Urz. Woj. Podkarpackiego poz. 4285 z dnia 22 grudnia 2016 r.),
- 2) uchwałą Nr XLVI/964/17 Rady Miasta Krosna z dnia 28 czerwca 2017 r. w sprawie uchwalenia miejscowego planu zagospodarowania przestrzennego miasta Krosna „Przemysłowa IV” ul. Batorego (Dz. Urz. Woj. Podkarpackiego poz. 2603 z dnia 20 lipca 2017 r.) zm. uchwałą Nr XIV/457/19 Rady Miasta Krosna z dnia 29 listopada 2019 r. w sprawie zmiany miejscowego planu zagospodarowania przestrzennego miasta Krosna „Przemysłowa IV” ul. Batorego (Dz. Urz. Woj. Podkarpackiego poz. 6646 z dnia 19 grudnia 2019 r.),
- 3) uchwałą Nr LIII/1221/17 Rady Miasta Krosna z dnia 28 grudnia 2017 r. w sprawie miejscowego planu zagospodarowania przestrzennego miasta Krosna „Przemysłowa V” (Dz. Urz. Woj. Podkarpackiego poz. 340 z dnia 23 stycznia 2018 r.),
- 4) uchwałą Nr VII/175/19 Rady Miasta Krosna z dnia 26 marca 2019 r. w sprawie uchwalenia miejscowego planu zagospodarowania przestrzennego miasta Krosna „Przemysłowa VI” (Dz. Urz. Woj. Podkarpackiego poz. 2907 z dnia 23 maja 2019 r.),
- 5) uchwałą Nr VII/176/19 Rady Miasta Krosna z dnia 26 marca 2019 r. w sprawie uchwalenia miejscowego planu zagospodarowania przestrzennego miasta Krosna „Przemysłowa VII” (Dz. Urz. Woj. Podkarpackiego poz. 2908 z dnia 23 maja 2019 r.),
- 6) uchwałą Nr XIV/456/19 Rady Miasta Krosna z dnia 29 listopada 2019 r. w sprawie zmiany miejscowego planu zagospodarowania przestrzennego miasta Krosna pn. "Przemysłowa I" (Dz. Urz. Woj. Podkarpackiego poz. 6645 z dnia 19 grudnia 2019 r.)  
zgodnie z brzmieniem załącznika do niniejszego obwieszczenia.

2. Treść tekstu jednolitego nie obejmuje §1, §3, §4 i §5 uchwały Nr XIV/456/19 Rady Miasta Krosna z dnia 29 listopada 2019 r. w sprawie zmiany miejscowego planu zagospodarowania przestrzennego miasta Krosna pn. "Przemysłowa I" (Dz. Urz. Woj. Podkarpackiego poz. 6645 z dnia 19 grudnia 2019 r.), które stanowią:

**„§ 1.** Uchwala się zmianę miejscowego planu zagospodarowania przestrzennego miasta Krosna pn. „Przemysłowa I” przyjętego uchwałą Nr XVIII/227/11 Rady Miasta Krosna z dnia 31 sierpnia 2011 r. w sprawie uchwalenia miejscowego planu zagospodarowania przestrzennego miasta Krosna pn. „Przemysłowa I” (Dz. Urz. Woj. Podk. z 2014 r., poz. 2227), zwaną dalej „zmianą planu”.

**§ 3.** Pozostałe ustalenia miejscowego planu, o którym mowa w § 1 ust. 1, wyrażone w części tekstowej i na rysunku planu, pozostają bez zmian.

**§ 4.** Wykonanie uchwały powierza się Prezydentowi Miasta Krosna.

**§ 5.** Uchwała wchodzi w życie po upływie 14 dni od dnia jej ogłoszenia w Dzienniku Urzędowym Województwa Podkarpackiego.”.

Załącznik do Obwieszczenia  
Rady Miasta Krosna  
z dnia 29 maja 2020 r.

**Uchwała Nr XVIII/227/11  
Rady Miasta Krosna**

z dnia 31 sierpnia 2011 r.

**w sprawie uchwalenia miejscowego planu zagospodarowania  
przestrzennego miasta Krosna pn. „Przemysłowa I”**

Na podstawie art. 18 ust. 2 pkt 5 ustawy z dnia 8 marca 1990 r. o samorządzie gminnym (Dz. U. z 2013 r. poz. 594, poz. 645, poz. 1318, z 2014 r. poz. 379) oraz art. 20 ust. 1 i art. 29 ust. 1 ustawy z dnia 27 marca 2003 r. o planowaniu i zagospodarowaniu przestrzennym (Dz. U. z 2012 r. poz. 647; zm. z 2012 r. poz. 951, poz. 1445; z 2013 r. poz. 21, poz. 405, poz. 1238, poz. 1446; z 2014 r. poz. 379), po stwierdzeniu zgodności z ustaleniami Studium uwarunkowań i kierunków zagospodarowania przestrzennego miasta Krosno uchwalonego Uchwałą Nr XXXVII/834/98 Rady Miejskiej w Krośnie z dnia 15.06.1998 r. zmienionego uchwałami Rady Miasta Krosna Nr LIII/1001/06 z dnia 26.07.2006 r. oraz Nr LVII/1045/10 z dnia 29 marca 2010 r., uchwała się, co następuje:

**§ 1. 1.** Zgodnie z uchwałą nr XXXV/701/05 Rady Miasta Krosna z dnia 24 czerwca 2005 roku w sprawie przystąpienia do sporządzenia miejscowego planu zagospodarowania przestrzennego pn. „Przemysłowa I”, „Suchodół IX”, „Suchodół X” i „Śródmieście IX”, stwierdzając zgodność ze Studium uwarunkowań i kierunków zagospodarowania przestrzennego miasta Krosna przyjętego uchwałą Nr XXXVII/834/98 Rady Miasta Krosna z dnia 15 czerwca 1998 r., zmienionego uchwałą nr LIII/1001/06 z dnia 26 lipca 2006 r. oraz uchwałą Nr LVII/1045/10 z dnia 29 marca 2010 r., uchwała się miejscowy plan zagospodarowania przestrzennego miasta Krosna pn. „Przemysłowa I” obejmujący obszar o łącznej powierzchni ok. 249 ha <sup>1)</sup>.

---

<sup>1)</sup> zmiana łącznej powierzchni obszaru objętego miejscowym planem zagospodarowania przestrzennego miasta Krosna pn. „Przemysłowa I” nastąpiła w związku z wejściem w życie uchwały Nr XXXVII/734/16 Rady Miasta Krosna z dnia 25 listopada 2016 r. w sprawie uchwalenia miejscowego planu zagospodarowania przestrzennego miasta Krosna „Przemysłowa I - strefa inwestycyjna” (Dz. Urz. Woj. Podkarpackiego poz. 4285 z dnia 22 grudnia 2016 r.), która weszła w życie z dniem 7 lutego 2018 r., uchwały Nr XLVI/964/17 Rady Miasta Krosna z dnia 28 czerwca 2017 r. w sprawie uchwalenia miejscowego planu zagospodarowania przestrzennego miasta Krosna „Przemysłowa IV” ul. Batorego (Dz. Urz. Woj. Podkarpackiego poz. 2603 z dnia 20 lipca 2017 r.), która weszła w życie z dniem 4 sierpnia 2017 r., zm. uchwałą Nr XIV/457/19 Rady Miasta Krosna z dnia 29 listopada 2019 r. w sprawie zmiany miejscowego planu zagospodarowania przestrzennego miasta Krosna „Przemysłowa IV” ul. Batorego (Dz. Urz. Woj. Podkarpackiego poz. 6646 z dnia 19 grudnia 2019 r.), która weszła w życie z dniem 3 stycznia 2020 r., uchwały Nr LIII/1221/17 Rady Miasta Krosna z dnia 28 grudnia 2017 r. w sprawie miejscowego planu zagospodarowania przestrzennego miasta Krosna „Przemysłowa V” (Dz. Urz. Woj. Podkarpackiego poz. 340 z dnia 23 stycznia 2018 r.), która weszła w życie z dniem 7 lutego 2018 r., uchwały Nr VII/175/19 Rady Miasta Krosna z dnia 26 marca 2019 r. w sprawie uchwalenia miejscowego planu zagospodarowania przestrzennego miasta Krosna „Przemysłowa VI” (Dz. Urz. Woj. Podkarpackiego poz. 2907 z dnia 23 maja 2019 r.), która weszła w życie z dniem 7 czerwca 2019 r. i uchwały Nr VII/176/19 Rady Miasta Krosna z dnia 26 marca 2019 r. w sprawie uchwalenia miejscowego planu zagospodarowania przestrzennego miasta Krosna „Przemysłowa VII” (Dz. Urz. Woj. Podkarpackiego poz. 2908 z dnia 23 maja 2019 r.), która weszła w życie z dniem 7 czerwca 2019 r.

2. Przedmiotem miejscowego planu zagospodarowania przestrzennego jest określenie granicy planu, wyznaczenie terenów o różnym przeznaczeniu lub różnych zasadach zagospodarowania oraz linii rozgraniczających te tereny, określenie zasad ochrony i kształtowania ładu przestrzennego, określenie zasad i standardów kształtowania zabudowy, określenie zasad modernizacji, rozbudowy i budowy systemów komunikacji i infrastruktury technicznej.

3. Granice obszaru objętego planem zaznaczono na rysunku planu w skali 1:2000 stanowiącym załącznik nr 1 do niniejszej uchwały.

4. Załącznikami do uchwały są:

- 1) Integralnie związany z uchwałą rysunek miejscowego planu zagospodarowania przestrzennego wraz z wyrysem ze Studium uwarunkowań i kierunków zagospodarowania przestrzennego miasta Krosna, stanowiący załącznik nr 1;
- 2) Rozstrzygnięcie w sprawie sposobu realizacji oraz zasad finansowania inwestycji z zakresu infrastruktury technicznej, które należą do zadań własnych gminy, stanowiące załącznik nr 2;
- 3) Rozstrzygnięcie w sprawie uwag wniesionych do projektu planu, stanowiące załącznik nr 3.

## **Rozdział 1. Ustalenia ogólne**

**§ 2. 1.** Tekst planu, stanowiący treść niniejszej uchwały, zawiera się w 2 kolejnych rozdziałach: ustalenia ogólne oraz ustalenia szczegółowe.

2. Obszar objęty planem został podzielony na 41 <sup>2)</sup> terenów.

3. Przez teren elementarny rozumie się teren wydzielony liniami rozgraniczającymi o jednakowym przeznaczeniu lub jednakowych zasadach zagospodarowania.

4. Każdy teren elementarny oznaczono symbolem cyfrowo-literowym, który stanowi tzw. symbol terenu. Pierwsza liczba oznacza numer kolejny terenu, symbole literowe oznaczają przeznaczenie terenu według § 3 ust. 1 pkt 1.

5. Wyjaśnienie pojęć użytych w niniejszym planie:

- 1) Mieszkanie integralnie związane z prowadzoną działalnością gospodarczą - mieszkanie (lokal lub dom mieszkalny) niezbędne dla prawidłowego funkcjonowania terenu lub obiektu, zgodnego z przeznaczeniem w planie, zlokalizowane na działce wspólnej z obiektem gospodarczym;
- 2) Minimalna powierzchnia wydzielanej działki budowlanej - wielkość powierzchni nowowydzielanej działki budowlanej ustalona w kartach terenów, która nie dotyczy

---

<sup>2)</sup> zmiana liczby terenów nastąpiła w związku z wejściem w życie uchwały Nr XXXVII/734/16 Rady Miasta Krosna z dnia 25 listopada 2016 r. w sprawie uchwalenia miejscowego planu zagospodarowania przestrzennego miasta Krosna „Przemysłowa I - strefa inwestycyjna” (Dz. Urz. Woj. Podkarpackiego poz. 4285 z dnia 22 grudnia 2016 r.), która weszła w życie z dniem 7 lutego 2018 r., uchwały Nr LIII/1221/17 Rady Miasta Krosna z dnia 28 grudnia 2017 r. w sprawie miejscowego planu zagospodarowania przestrzennego miasta Krosna „Przemysłowa V” (Dz. Urz. Woj. Podkarpackiego poz. 340 z dnia 23 stycznia 2018 r.), która weszła w życie z dniem 7 lutego 2018 r., uchwały Nr VII/175/19 Rady Miasta Krosna z dnia 26 marca 2019 r. w sprawie uchwalenia miejscowego planu zagospodarowania przestrzennego miasta Krosna „Przemysłowa VI” (Dz. Urz. Woj. Podkarpackiego poz. 2907 z dnia 23 maja 2019 r.), która weszła w życie z dniem 7 czerwca 2019 r. i uchwały Nr VII/176/19 Rady Miasta Krosna z dnia 26 marca 2019 r. w sprawie uchwalenia miejscowego planu zagospodarowania przestrzennego miasta Krosna „Przemysłowa VII” (Dz. Urz. Woj. Podkarpackiego poz. 2908 z dnia 23 maja 2019 r.), która weszła w życie z dniem 7 czerwca 2019 r.

działek pod urządzenia infrastruktury technicznej, drogi oraz ciągi pieszo-jezdne i przejścia piesze;

- 3) Obiekt o wartościach kulturowych - budynek lub budowla, dawna lub współczesna, mająca w całości lub w części znaczenie dla dziedzictwa lub rozwoju kulturalnego ze względu na swą wartość historyczną, architektoniczną, naukową, artystyczną lub tradycję miejscową;
- 4) Główna droga startowa - główna droga startowa na lotnisku Krosno;
- 5) <sup>3)</sup> (uchylony)
- 6) Nieprzekraczalne linie zabudowy - linie, których nie należy przekraczać przy lokalizacji nowych budynków oraz rozbudowie istniejących. Dopuszcza się wysunięcie przed linię zabudowy części kubatury obiektu (np.: w postaci ganku, wykusza lub innej) o kubaturze nie większej niż 21 m<sup>3</sup>, jednak wysunięcie to nie może być większe niż 2 m. Linie zabudowy nie dotyczą okapów i gzymsów oraz balkonów i loggi wysuniętych przed linię nie więcej niż 1,5 m;
- 7) Powierzchnia biologicznie czynna - grunt rodzimy pokryty roślinnością oraz woda powierzchniowa na działce budowlanej, a także 50% sumy nawierzchni tarasów i stropodachów, urządzonej jako stałe trawniki lub kwietniki na podłożu zapewniającym ich naturalną wegetację, o powierzchni nie mniejszej niż 10 m<sup>2</sup>;
- 8) Usługi nieuciążliwe - należy przez to rozumieć usługi: handlu detalicznego, gastronomii, rzemiosła usługowego (poza warsztatami obsługi samochodów i stacjami paliw), administracji i bezpieczeństwa publicznego, łączności, informacji, nauki i oświaty, zdrowia i opieki społecznej, kultu religijnego, kultury i rozrywki, wypoczynku, rekreacji i sportu, biur komercyjnych, banków i innych o analogicznym do powyższych charakterze i stopniu uciążliwości, których normalne funkcjonowanie:
  - a) nie powoduje przekroczenia żadnego z parametrów dopuszczalnego poziomu szkodliwych lub uciążliwych oddziaływań na środowisko poza zajmowanym obiektem,
  - b) nie jest źródłem uciążliwych lub szkodliwych odpadów, nie powoduje nieodwracalnych zmian środowiska przyrodniczego w obrębie zajmowanej działki,
  - c) ani w żaden inny oczywisty sposób nie pogarsza warunków użytkowania terenów sąsiadujących np. przez emisję nieprzyjemnych zapachów, dymów, składowanie nieestetycznych odpadów na otwartej przestrzeni;
- 9) Wielkość powierzchni zabudowy - stosunek procentowy powierzchni zabudowy wszystkich budynków znajdujących się na danej działce do powierzchni działki. Do obliczenia wskaźnika należy przyjąć fragment powierzchni działki znajdujący się w liniach rozgraniczających terenu przeznaczonego pod zabudowę;
- 10) Wymagania parkingowe - wymagana minimalna ilość miejsc postojowych, którą należy zapewnić na terenie działki budowlanej;
- 11) Wysokość zabudowy - wysokość mierzona od poziomu terenu przy najniższym położonym wejściu do budynku lub części pierwszej kondygnacji nadziemnej budynku do kalenicy lub najwyższego punktu na pokryciu kubatury, wraz

---

<sup>3)</sup> utracił moc w związku z wejściem w życie uchwały Nr LIII/1221/17 Rady Miasta Krosna z dnia 28 grudnia 2017 r. w sprawie miejscowego planu zagospodarowania przestrzennego miasta Krosna „Przemysłowa V” (Dz. Urz. Woj. Podkarpackiego poz. 340 z dnia 23 stycznia 2018 r.), która weszła w życie z dniem 7 lutego 2018 r.

z umieszczonymi na obiektach urządzeniami, masztami odgromnikowymi, antenami, kominami i reklamami;

- 12) Karta terenu - zestawienie ustaleń planu dla wydzielonych liniami rozgraniczającymi poszczególnych terenów o różnym przeznaczeniu lub różnych zasadach zagospodarowania.

### § 3. 1. Przeznaczenia terenów:

- 1) Na potrzeby niniejszego planu definiuje się następujące przeznaczenia terenów:

a) MN - zabudowa mieszkaniowa jednorodzinna - budynki mieszkalne jednorodzinne wolnostojące jedno- lub dwumieszkaniowe. Dopuszcza się obiekty gospodarczo-garażowe, ogólnodostępne terenowe urządzenia sportowo-rekreacyjne, dojścia, dojazdy, parkingi, a także lokalizację usług nieuciążliwych w budynku mieszkalnym przy założeniu, że nie przekroczą 40% powierzchni użytkowej budynku mieszkalnego,

b) <sup>4)</sup> (uchylony)

c) MWU - zabudowa mieszkaniowo-usługowa wielorodzinna zawierająca zabudowę mieszkaniową wielorodzinną MW i usługi nieuciążliwe U. Usługi nieuciążliwe należy lokalizować w jednym budynku z funkcją mieszkaniową w kondygnacji parteru lub w wolnostojącym budynku usługowym. Funkcja mieszkaniowa wielorodzinna nie może przekroczyć 50% powierzchni zabudowy na działce budowlanej. Dopuszcza się obiekty gospodarczo-garażowe, ogólnodostępne terenowe urządzenia sportowo-rekreacyjne oraz parkingi, dojścia i dojazdy,

d) PU - tereny obiektów produkcyjno-usługowych - wszelka działalność gospodarcza produkcyjno-usługowa z wyłączeniem składowania odpadów przemysłowych, obiektów emitujących odory, szpitali i domów opieki społecznej, budynków związanych ze stałym lub wielogodzinnym pobytem dzieci i młodzieży. Dopuszcza się: parkingi i garaże dla samochodów ciężarowych (w tym tzw. „tirów”), dojścia i dojazdy,

e) U - usługi - usługi nieuciążliwe, z wyłączeniem: uciążliwego rzemiosła produkcyjnego, stacji paliw, warsztatów samochodowych blacharskich i lakierniczych, stacji obsługi samochodów ciężarowych i autobusów, innych usług o podobnym stopniu uciążliwości. Dopuszcza się: parkingi i garaże dla samochodów osobowych, salony samochodowe (z serwisem), hurtownie do 1000 m<sup>2</sup> powierzchni sprzedaży, budynki zamieszkania zbiorowego, trafostacje, mieszkania integralnie związane z prowadzoną działalnością gospodarczą, parkingi, dojścia i dojazdy,

f) ZP - tereny zieleni urządzonej - tereny przestrzeni publicznej, np.: parki, zieleńce, ogrody, w których co najmniej 80% powierzchni stanowi powierzchnię biologicznie czynną. Dopuszcza się: obiekty budowlane obsługujące użytkowników, np.: gastronomia, szalety, wypożyczalnie sprzętu turystycznego oraz obiekty obsługujące użytkowników nie wymagające pozwolenia na budowę, chyba że ustalenia szczegółowe stanowią inaczej. Dopuszcza się urządzenie dojść, dojazdów i miejsc postojowych,

---

<sup>4)</sup> utracił moc w związku z wejściem w życie uchwały Nr LIII/1221/17 Rady Miasta Krosna z dnia 28 grudnia 2017 r. w sprawie miejscowego planu zagospodarowania przestrzennego miasta Krosna „Przemysłowa V” (Dz. Urz. Woj. Podkarpackiego poz. 340 z dnia 23 stycznia 2018 r.), która weszła w życie z dniem 7 lutego 2018 r.



g) <sup>5)</sup> (uchylony)

h) KLL - teren komunikacji - lotnisko z obiektami i towarzyszącymi usługami - terminal pasażerski, hangary, obiekty obsługi technicznej, obiekty dydaktyczne związane ze szkoleniem lotniczym, parkingi, usługi hotelarskie, obiekty handlowo-usługowe, stacje paliw,

i) tereny komunikacji drogowej z dopuszczeniem lokalizacji jezdni, ścieżek rowerowych, chodników, przyulicznych pasów postojowych, zatok parkingowych dla samochodów, zatok przystankowych dla pojazdów komunikacji zbiorowej i taksówek, wiat przystankowych, zieleni przyulicznej i izolacyjnej, sieci i urządzeń technicznego uzbrojenia terenu, urządzeń organizacji ruchu, oświetlenia dróg, elementów wyposażenia dróg i urządzenia przestrzeni publicznych, tereny oznaczono symbolami:

- KDGP - publiczne drogi główne ruchu przyspieszonego,

- <sup>6)</sup> (uchylony)

- KDZ - publiczne drogi zbiorcze,

- KDL - publiczne drogi lokalne,

- KDD - publiczne drogi dojazdowe,

j) KS - tereny obsługi komunikacji drogowej,

k) KDW - drogi wewnętrzne;

2) Do czasu realizacji zamierzeń zgodnych z planem utrzymuje się użytkowanie istniejącej zabudowy, której przeznaczenie, gabaryty, wysokość i rodzaj dachu, linie zabudowy, powierzchnia zabudowy nie są zgodne z ustaleniami planu; dopuszcza się remont i przebudowę istniejącej zabudowy z zakazem jej rozbudowy lub nadbudowy, powodujących dalsze przekroczenie dopuszczalnych wskaźników lub parametrów.

2. Zasady kształtowania zabudowy i zagospodarowania terenu:

- 1) Obowiązują nieprzekraczalne linie zabudowy według oznaczeń na rysunku planu;
- 2) Dopuszcza się nadbudowę i rozbudowę istniejących obiektów, w pasie pomiędzy ustaloną linią zabudowy, a linią rozgraniczającą drogę, przy zachowaniu warunku nieprzekraczania istniejącej linii zabudowy wyznaczonej przez obiekt rozbudowywany i jego wysokości określonej w ustaleniach szczegółowych, warunków technicznych budynków oraz ochrony przed drganiem i hałasem wywołanym ruchem kołowym;
- 3) Zakaz wprowadzania wysokiej roślinności i drzew pod liniami elektroenergetycznymi w pasie o szerokości 11m (po 5,5m w obie strony od osi linii);
- 4) Jeżeli ustalenia szczegółowe nie stanowią inaczej główną kalenicę budynku należy lokalizować prostopadłe lub równoległe w stosunku do drogi, przy czym z uwagi na uwarunkowania terenowe dopuszcza się odchylenie o kąt max. 30 ° w stosunku do

---

<sup>5)</sup> utracił moc w związku z wejściem w życie uchwały Nr LIII/1221/17 Rady Miasta Krosna z dnia 28 grudnia 2017 r. w sprawie miejscowego planu zagospodarowania przestrzennego miasta Krosna „Przemysłowa V” (Dz. Urz. Woj. Podkarpackiego poz. 340 z dnia 23 stycznia 2018 r.), która weszła w życie z dniem 7 lutego 2018 r.

<sup>6)</sup> utracił moc w związku z wejściem w życie uchwały Nr LIII/1221/17 Rady Miasta Krosna z dnia 28 grudnia 2017 r. w sprawie miejscowego planu zagospodarowania przestrzennego miasta Krosna „Przemysłowa V” (Dz. Urz. Woj. Podkarpackiego poz. 340 z dnia 23 stycznia 2018 r.), która weszła w życie z dniem 7 lutego 2018 r.

drogi; na działkach narożnych położenie kalenicy głównej należy dostosować do jednej z dróg, przy których zlokalizowana jest działka;

- 5) W strefie nalotu lotniska Krosno, obejmującej cały obszar planu - w nowych budynkach mieszkalnych, stosować zabezpieczenia (okna dźwiękochłonne) ograniczające krótkotrwałą (w momencie startu i lądowania) emisję hałasu;
- 6) Dla budynków i obiektów trudno dostrzegalnych z powietrza oraz dla urządzeń lokalizowanych na dachach budynków, zachować wysokość jaką powinny spełniać obiekty budowlane w otoczeniu lotniska.

### 3. Zasady i warunki scalania i podziału nieruchomości:

- 1) Dopuszcza się podziały nieruchomości wzdłuż linii rozgraniczających tereny oraz dojazdy wewnętrzne. Minimalne wielkości działek budowlanych nie dotyczą działek pod urządzenia infrastruktury technicznej oraz dojazdy wewnętrzne;
- 2) Jeżeli w związku z podziałem nieruchomości na działki lub łączeniem i ponownym podziałem, niezbędne jest utworzenie nowej drogi zapewniającej dojazd do działek, musi ona odpowiadać następującym warunkom:
  - a) dla obsługi 1 działki dopuszcza się wydzielenie dojazdu o minimalnej szerokości 5 m,
  - b) dla obsługi 2 - 5 działek dopuszcza się wydzielenie dojazdu o minimalnej szerokości 6 m i długości nie większej niż 50 m,
  - c) obsługa więcej niż 5 działek wymaga wydzielenia drogi wewnętrznej o minimalnej szerokości 8 m, na końcu drogi plac do zawracania samochodów o wymiarach min.12,5 m x 12,5 m lub zapewnienie wyjazdu na drogę publiczną bez konieczności zawracania;
- 3) Szczegółowe zasady podziału nieruchomości określone w ustaleniach szczegółowych w § 5 - kartach terenów dotyczą nowych wydzieleni.

### 4. Zasady ochrony i kształtowania ładu przestrzennego:

- 1) <sup>7)</sup> zakaz wznoszenia i sytuowania reklam wolnostojących i związanych z budynkiem, których powierzchnia jest większa od 1 m<sup>2</sup>, za wyjątkiem terenów zabudowy mieszkaniowo-usługowej, produkcyjno-usługowej oraz usług gdzie powierzchnia reklam nie może być większa niż 2 m<sup>2</sup>, powyższe zasady nie dotyczą terenu oznaczonego symbolem 19.U;
- 2) na terenach komunikacji drogowej, zabudowy mieszkaniowej oraz zabudowy mieszkaniowo-usługowej linie telekomunikacyjne, elektroenergetyczne niskiego i średniego napięcia należy układać doziemnie.

### 5. Zasady ochrony środowiska, przyrody i krajobrazu kulturowego:

- 1) Zakaz likwidacji zadrzewionych skarp, nie dotyczy terenów dróg;
- 2) Na obszarach o spadkach powyżej 20% zabezpieczenie skarp przed procesami erozyjnymi i osuwaniem się mas ziemnych;

---

<sup>7)</sup> w brzmieniu ustalonym przez § 2 pkt 1 lit. a uchwały Nr XIV/456/19 Rady Miasta Krosna z dnia 29 listopada 2019 r. w sprawie zmiany miejscowego planu zagospodarowania przestrzennego miasta Krosna pn. "Przemysłowa I" (Dz. Urz. Woj. Podkarpackiego poz. 6645 z dnia 19 grudnia 2019 r.), który wszedł w życie z dniem 3 stycznia 2020 r.

- 3) Zachowanie urządzeń melioracyjnych; dopuszcza się przebudowę pod warunkiem zachowania funkcjonalności systemu.

6. Zasady ochrony dziedzictwa kulturowego i zabytków oraz dóbr kultury współczesnej:

Obowiązuje ochrona zachowawcza obiektu o wartościach kulturowych oznaczonego na rysunku planu - zachowanie zasadniczej bryły budynków, kształtu dachu i rodzaju pokrycia, proporcji i kształtu otworów okiennych i drzwiowych, detalu architektonicznego. Dopuszcza się rozbudowę i nadbudowę z zachowaniem południowej i zachodniej elewacji budynku.

7. Tereny lub obiekty podlegające ochronie na podstawie przepisów odrębnych:

1) W zakresie ochrony środowiska:

- a) obowiązują dopuszczalne poziomy hałasów dla „terenów przeznaczonych pod zabudowę mieszkaniową i mieszkaniowo-usługową”,  
b) teren planu znajduje się na obszarze głównego zbiornika wód podziemnych nr 432 - dolina rzeki Wisłok (w obszarze Najwyższej Ochrony Wód Podziemnych „ONO”),

2) W zakresie ochrony dziedzictwa kulturowego i zabytków: na terenie planu znajduje się stanowisko archeologiczne znajdujące się w ewidencji konserwatorskiej;

3) W zakresie przepisów techniczno-budowlanych: teren planu znajduje się w zasięgu strefy ograniczeń wysokości zabudowy wokół lotniska Krosno.

8. Zasady obsługi w zakresie komunikacji:

1) Zasady modernizacji, rozbudowy i budowy systemu komunikacji:

- a) dojazd do terenu planu od ulic Podkarpackiej, Zręcińskiej i Batorego,  
b) układ komunikacyjny na obszarze planu stanowią drogi główne, zbiorcze, lokalne, dojazdowe, wewnętrzne oraz dojazdy wewnętrzne wydzielane w ramach wtórnych podziałów nieruchomości;

2) Warunki w zakresie urządzania miejsc parkingowych:

- a) obowiązują wskaźniki parkingowe do obliczania zapotrzebowania inwestycji na ilość miejsc parkingowych dla samochodów osobowych:

Lp.	Rodzaj funkcji	Podstawa odniesienia	Wskaźniki miejsc parkingowych
1	budynki mieszkalne jednorodzinne	1 mieszkanie	min. 1
2	budynki mieszkalne wielorodzinne	1 mieszkanie	min. 1,2
3	hotele, pensjonaty	10 łóżek	min. 6
4	motele	1 pokój	1,2
5	domy dziennego i stałego pobytu dla osób starszych	15 łóżek	min. 1,3
6	sklepy o powierzchni sprzedażowej do 1000 m <sup>2</sup> , domy towarowe wielokondygnacyjne	100 m <sup>2</sup> pow. sprzedaży	min. 2,5
7	targowiska, hale targowe	100 m <sup>2</sup> pow. całkowitej	min. 2,5
8	restauracje, kawiarnie, bary	100 miejsc konsumpcji	min. 24
9	biura, urzędy, poczty, banki	100 m <sup>2</sup> pow. użytkowej	min. 3
10	przychodnie, gabinety lekarskie, kancelarie adwokackie	100 m <sup>2</sup> pow. użytkowej	min. 3
11	kościół, kaplice	100 m <sup>2</sup> pow.	min. 1,2

		użytkowej	
12	domy parafialne, domy kultury	100 m <sup>2</sup> pow. użytkowej	min. 0,8
13	kina	100 miejsc siedzących	min. 22
14	hale widowiskowe i widowiskowo-sportowe, stadiony	100 miejsc siedzących	min. 16
15	obiekty muzealne i wystawowe	100 m <sup>2</sup> pow. użytkowej	min. 2
16	szkoły podstawowe, gimnazja i szkoły średnie	1 pomieszczenie do nauczania	min. 1,5
17	przedszkola, świetlice	1 oddział	min. 3
18	place składowe, hurtownie, magazyny	1000 m <sup>2</sup> pow. składowej	min. 4,5
19	zakłady przemysłowe, rzemiosło	10 zatrudnionych	min. 2

b) obliczoną za pomocą wskaźników ilość miejsc parkingowych, należy zaokrąglić w górę do pełnej liczby,

c) <sup>8)</sup> w przypadkach szczególnych dla funkcji niewymienionych w powyższym wykazie, ilość miejsc parkingowych należy określić w sposób indywidualny, dostosowując do programu zamierzenia inwestycyjnego, z wyjątkiem terenu 19.U, dla którego obowiązują wskaźniki określone w karcie terenu.

9. Zasady obsługi w zakresie infrastruktury technicznej:

- 1) Zasady modernizacji, rozbudowy i budowy systemu infrastruktury technicznej: lokalizacja sieci infrastruktury technicznej, w tym powiązań z układem zewnętrznym, w liniach rozgraniczających dróg i dojazdów jest obowiązującą zasadą. Doprowadzenie wody poprzez magistralę Ø 300 mm oraz wodociągi rozdzielcze, odprowadzenie ścieków poprzez sieć kanalizacji sanitarnej Ø 1000 mm, Ø 900 mm oraz sieć rozdzielczą; odprowadzenie wód opadowych i roztopowych poprzez sieć kanalizacji deszczowej Ø 900 mm, Ø 800 mm, Ø 700 mm oraz sieć rozdzielczą; zaopatrzenie w gaz ziemny poprzez sieci Ø 300 mm, Ø 250 mm oraz sieć rozdzielczą; zaopatrzenie w energię elektryczną poprzez układ sieci i urządzeń elektroenergetycznych wysokich, średnich lub niskich napięć. Dopuszcza się lokalizację sieci i urządzeń infrastruktury technicznej we wszystkich terenach elementarnych oraz dopuszcza się korekty parametrów i przebiegu sieci wraz z urządzeniami stosownie do szczegółowych rozwiązań technicznych, w sposób nie kolidujący z pozostałymi ustaleniami planu;
- 2) Realizację nowych obiektów należy skoordynować z uzbrojeniem terenu w infrastrukturę techniczną:
  - a) woda - z sieci wodociągowej, dopuszcza się z ujęć indywidualnych,
  - b) elektryczność - z sieci elektrycznej,
  - c) gaz - z sieci, dopuszcza się ze zbiorników indywidualnych,
  - d) ogrzewanie - z sieci, grupowych lub indywidualnych niskoemisyjnych źródeł ciepła,

<sup>8)</sup> w brzmieniu ustalonym przez § 2 pkt 1 lit. b uchwały Nr XIV/456/19 Rady Miasta Krosna z dnia 29 listopada 2019 r. w sprawie zmiany miejscowego planu zagospodarowania przestrzennego miasta Krosna pn. "Przemysłowa I" (Dz. Urz. Woj. Podkarpackiego poz. 6645 z dnia 19 grudnia 2019 r.), który wszedł w życie z dniem 3 stycznia 2020 r.

- e) ścieki sanitarne - do sieci kanalizacji sanitarnej, do czasu realizacji sieci dopuszcza się zbiorniki bezodpływowe,
- f) wody opadowe - dopuszcza się do gruntu,
- g) gospodarka odpadami - nakaz prowadzenia gospodarki odpadami na zasadach obowiązujących w gminie Krosno.

10. Tymczasowe zagospodarowanie, urządzenie i użytkowanie terenu: do czasu realizacji zamierzeń zgodnych z planem utrzymuje się dotychczasowe użytkowanie.

**§ 4. 1.** Na rysunku planu zawarto następujące ustalenia:

- 1) Granica obszaru objętego planem,
- 2) Linie rozgraniczające tereny o różnym przeznaczeniu lub różnych zasadach zagospodarowania,
- 3) Nieprzekraczalne linie zabudowy,
- 4) Oznaczenia identyfikacyjne terenów wyznaczonych liniami rozgraniczającymi - symbole cyfrowo-literowe, zawierające numer kolejny terenu i symbole literowe zawierające symbol przeznaczenia według § 3 ust.1 pkt 1,
- 5) Symbole graficzne oznaczające elementy zagospodarowania liniowe, lub punktowe, których wydzielenie liniami rozgraniczającymi jest niemożliwe lub niecelowe - np. przejścia piesze i ścieżki rowerowe. Przebiegi elementów liniowych są orientacyjne, do sprecyzowania w projekcie zagospodarowania terenu,
- 6) Granice stref i oznaczenia obiektów objętych ochroną oraz tereny i obiekty objęte ochroną na podstawie przepisów odrębnych.

2. W planie nie występują ustalenia dotyczące:

- 1) Granic obszarów rehabilitacji istniejącej zabudowy i infrastruktury technicznej,
- 2) Granic obszarów wymagających przekształceń lub rekultywacji,
- 3) Granic terenów rekreacyjno-wypoczynkowych oraz terenów służących organizacji imprez masowych.

3. Pozostałe oznaczenia na rysunku planu stanowią informacje i nie są ustaleniami planu.

## **Rozdział 2.**

### **Ustalenia szczegółowe dla wydzielonych terenów**

**§ 5.** Obowiązują ustalenia szczegółowe:

1. <sup>9)</sup> (uchylony)
2. Karta terenu 02.MN

Symbol terenu: 02.MN		Powierzchnia: 0,47 ha
1)	Przeznaczenie terenu:	Zabudowa mieszkaniowa jednorodzinna
2)	Zasady kształtowania zabudowy i zagospodarowania terenu:	a) Nieprzekraczalne linie zabudowy - zgodnie z rysunkiem planu, b) Wielkość powierzchni zabudowy - max. 25%

<sup>9)</sup> utracił moc w związku z wejściem w życie uchwały Nr LIII/1221/17 Rady Miasta Krosna z dnia 28 grudnia 2017 r. w sprawie miejscowego planu zagospodarowania przestrzennego miasta Krosna „Przemysłowa V” (Dz. Urz. Woj. Podkarpackiego poz. 340 z dnia 23 stycznia 2018 r.), która weszła w życie z dniem 7 lutego 2018 r.

		powierzchni działki, c) Powierzchnia biologicznie czynna - min. 40% powierzchni działki, d) Wysokość zabudowy - max. 10 m, e) Dachy dwu- lub wielospadowe o kącie nachylenia od 25 ° do 45 °, dopuszcza się dachy jednospadowe o kącie nachylenia do 25 °.
3)	Zasady i warunki scalania i podziału nieruchomości:	a) Minimalna powierzchnia wydzielanej działki budowlanej - 700 m <sup>2</sup> , b) Szerokość frontu wydzielanej działki budowlanej: minimalna - 20 m, c) Kąt położenia granic wydzielanych działek w stosunku do dróg i dojazdów - od 0 ° do 90 °.

### 3. Karta terenu 03.MWU - 07.MWU

Symbol terenu: 03.MWU, 04.MWU, 05.MWU, 06.MWU, 07.MWU		Powierzchnia: 2,32 ha, 1,74 ha, <sup>10)</sup> 1,09 ha, 0,33 ha, 0,83 ha
1)	Przeznaczenie terenu:	Zabudowa mieszkaniowo-usługowa wielorodzinna
2)	Zasady kształtowania zabudowy i zagospodarowania terenu:	a) Nieprzekraczalne linie zabudowy - zgodnie z rysunkiem planu, b) Wielkość powierzchni zabudowy - max. 25% powierzchni działki, c) Powierzchnia biologicznie czynna - min. 35% powierzchni działki, d) Wysokość zabudowy - max. 16 m, e) Dachy dwu- lub wielospadowe o kącie nachylenia od 0 ° do 35 °, dopuszcza się dachy płaskie i jednospadowe o kącie nachylenia do 25 °.
3)	Zasady i warunki scalania i podziału nieruchomości:	a) Minimalna powierzchnia wydzielanej działki budowlanej - 2500 m <sup>2</sup> , b) Szerokość frontu wydzielanej działki budowlanej: minimalna - 30 m, c) Kąt położenia granic wydzielanych działek w stosunku do dróg i dojazdów - od 0 ° do 90 °.

4. <sup>11)</sup> (uchylony)

5. <sup>12)</sup> (uchylony)

### 6. Karta terenu 11.PU

Symbol terenu:	Powierzchnia:
----------------	---------------

<sup>10)</sup> zmiana powierzchni terenu na skutek wejścia w życie uchwały Nr VII/176/19 Rady Miasta Krosna z dnia 26 marca 2019 r. w sprawie uchwalenia miejscowego planu zagospodarowania przestrzennego miasta Krosna „Przemysłowa VII” (Dz. Urz. Woj. Podkarpackiego poz. 2908 z dnia 23 maja 2019 r.), która weszła w życie z dniem 7 czerwca 2019 r.

<sup>11)</sup> utracił moc w związku z wejściem w życie uchwały Nr LIII/1221/17 Rady Miasta Krosna z dnia 28 grudnia 2017 r. w sprawie miejscowego planu zagospodarowania przestrzennego miasta Krosna „Przemysłowa V” (Dz. Urz. Woj. Podkarpackiego poz. 340 z dnia 23 stycznia 2018 r.), która weszła w życie z dniem 7 lutego 2018 r.

<sup>12)</sup> utracił moc w związku z wejściem w życie uchwały Nr VII/175/19 Rady Miasta Krosna z dnia 26 marca 2019 r. w sprawie uchwalenia miejscowego planu zagospodarowania przestrzennego miasta Krosna „Przemysłowa VI” (Dz. Urz. Woj. Podkarpackiego poz. 2907 z dnia 23 maja 2019 r.), która weszła w życie z dniem 7 czerwca 2019 r.

11.PU		0,72 ha <sup>13)</sup>
1)	Przeznaczenie terenu:	Tereny obiektów produkcyjno-usługowych
2)	Zasady kształtowania zabudowy i zagospodarowania terenu:	a) Nieprzekraczalne linie zabudowy - zgodnie z rysunkiem planu, b) Wielkość powierzchni zabudowy - max. 60% powierzchni działki, c) Powierzchnia biologicznie czynna - min. 20% powierzchni działki, d) Wysokość zabudowy - max. 14 m, e) Dachy płaskie, jedno-, dwu- lub wielospadowe o kącie nachylenia od 0 ° do 25 °.
3)	Zasady i warunki scalania i podziału nieruchomości:	a) Minimalna powierzchnia wydzielanej działki budowlanej - 1000 m <sup>2</sup> , b) Szerokość frontu wydzielanej działki budowlanej: minimalna - 20 m, c) Kąt położenia granic wydzielanych działek w stosunku do dróg i dojazdów - od 0 ° do 90 °.

### 7. Karta terenu 12.PU

Symbol terenu: 12.PU		Powierzchnia: 2,08 ha
1)	Przeznaczenie terenu:	Tereny obiektów produkcyjno-usługowych
2)	Zasady kształtowania zabudowy i zagospodarowania terenu:	a) Nieprzekraczalne linie zabudowy - zgodnie z rysunkiem planu, b) Wielkość powierzchni zabudowy - max. 60% powierzchni działki, c) Powierzchnia biologicznie czynna - min. 20% powierzchni działki, d) Wysokość zabudowy - max. 14 m, e) Dachy płaskie, jedno-, dwu- lub wielospadowe o kącie nachylenia od 0 ° do 25 °.
3)	Zasady i warunki scalania i podziału nieruchomości:	a) Minimalna powierzchnia wydzielanej działki budowlanej - 1000 m <sup>2</sup> , b) Szerokość frontu wydzielanej działki budowlanej: minimalna - 20 m, c) Kąt położenia granic wydzielanych działek w stosunku do dróg i dojazdów - od 0 ° do 90 °.

### 8. Karta terenu 13.PU

Symbol terenu: 13.PU		Powierzchnia: 22,34 ha
1)	Przeznaczenie terenu:	Tereny obiektów produkcyjno-usługowych
2)	Zasady kształtowania zabudowy i zagospodarowania terenu:	a) Nieprzekraczalne linie zabudowy - zgodnie z rysunkiem planu, b) Wielkość powierzchni zabudowy - max. 60% powierzchni działki, c) Powierzchnia biologicznie czynna - min. 10% powierzchni działki, d) Wysokość zabudowy - max. 14 m,

<sup>13)</sup> zmiana powierzchni terenu na skutek wejścia w życie uchwały Nr XLVI/964/17 Rady Miasta Krosna z dnia 28 czerwca 2017 r. w sprawie uchwalenia miejscowego planu zagospodarowania przestrzennego miasta Krosna „Przemysłowa IV” ul. Batorego (Dz. Urz. Woj. Podkarpackiego poz. 2603 z dnia 20 lipca 2017 r.), która weszła w życie z dniem 4 sierpnia 2017 r., zm. uchwałą Nr XIV/457/19 Rady Miasta Krosna z dnia 29 listopada 2019 r. w sprawie zmiany miejscowego planu zagospodarowania przestrzennego miasta Krosna „Przemysłowa IV” ul. Batorego (Dz. Urz. Woj. Podkarpackiego poz. 6646 z dnia 19 grudnia 2019 r.), która weszła w życie z dniem 3 stycznia 2020 r.

		e) Dachy płaskie, jedno-, dwu- lub wielospadowe o kącie nachylenia od 0 ° do 25 °.
3)	Zasady i warunki scalania i podziału nieruchomości:	a) Minimalna powierzchnia wydzielanej działki budowlanej - 1000 m <sup>2</sup> , b) Szerokość frontu wydzielanej działki budowlanej: minimalna - 20 m, c) Kąt położenia granic wydzielanych działek w stosunku do dróg i dojazdów - od 0 ° do 90 °.

9. <sup>14)</sup> (uchylony)

10. <sup>15)</sup> (uchylony)

11. Karta terenu 16.U

Symbol terenu: 16.U		Powierzchnia: 0,65 ha
1)	Przeznaczenie terenu:	Usługi
2)	Zasady kształtowania zabudowy i zagospodarowania terenu:	a) Nieprzekraczalne linie zabudowy - zgodnie z rysunkiem planu, b) Wielkość powierzchni zabudowy - max. 75% powierzchni działki, c) Powierzchnia biologicznie czynna - min. 10% powierzchni działki, d) Wysokość zabudowy - max. 10 m, e) Dachy dwu- lub wielospadowe o kącie nachylenia od 0 ° do 35 °, dopuszcza się dachy płaskie i jednospadowe o kącie nachylenia do 25 °.
3)	Zasady i warunki scalania i podziału nieruchomości:	a) Minimalna powierzchnia wydzielanej działki budowlanej - 1000 m <sup>2</sup> , b) Szerokość frontu wydzielanej działki budowlanej: minimalna - 20 m, c) Kąt położenia granic wydzielanych działek w stosunku do dróg i dojazdów - od 0 ° do 90 °.

12. Karta terenu 17.U

Symbol terenu: 17.U		Powierzchnia: 1,10 ha
1)	Przeznaczenie terenu:	Usługi
2)	Zasady kształtowania zabudowy i zagospodarowania terenu:	a) Nieprzekraczalne linie zabudowy - zgodnie z rysunkiem planu, b) Wielkość powierzchni zabudowy - max. 40% powierzchni działki, c) Powierzchnia biologicznie czynna - min. 20% powierzchni działki, d) Wysokość zabudowy - max. 12 m, e) Dachy dwu- lub wielospadowe o kącie nachylenia od 0 ° do 35 °, dopuszcza się dachy płaskie i jednospadowe o kącie nachylenia do 25 °.
3)	Zasady i warunki scalania i podziału nieruchomości:	a) Minimalna powierzchnia wydzielanej działki budowlanej - 2000 m <sup>2</sup> ,

<sup>14)</sup> utracił moc w związku z wejściem w życie uchwały Nr LIII/1221/17 Rady Miasta Krosna z dnia 28 grudnia 2017 r. w sprawie miejscowego planu zagospodarowania przestrzennego miasta Krosna „Przemysłowa V” (Dz. Urz. Woj. Podkarpackiego poz. 340 z dnia 23 stycznia 2018 r.), która weszła w życie z dniem 7 lutego 2018 r.

<sup>15)</sup> utracił moc w związku z wejściem w życie uchwały Nr LIII/1221/17 Rady Miasta Krosna z dnia 28 grudnia 2017 r. w sprawie miejscowego planu zagospodarowania przestrzennego miasta Krosna „Przemysłowa V” (Dz. Urz. Woj. Podkarpackiego poz. 340 z dnia 23 stycznia 2018 r.), która weszła w życie z dniem 7 lutego 2018 r.



		b) Szerokość frontu wydzielanej działki budowlanej: minimalna - 30 m, c) Kąt położenia granic wydzielanych działek w stosunku do dróg i dojazdów - od 0 ° do 90 °.
--	--	---

13. <sup>16)</sup> (uchylony)

14. <sup>17)</sup> Karta terenu 20.U

Symbol terenu: 20.U		Powierzchnia: 1,37 ha
1)	Przeznaczenie terenu:	Usługi
2)	Zasady kształtowania zabudowy i zagospodarowania terenu:	a) Nieprzekraczalne linie zabudowy - zgodnie z rysunkiem planu, b) Wielkość powierzchni zabudowy - max. 40% powierzchni działki, c) Powierzchnia biologicznie czynna - min. 20% powierzchni działki, d) Wysokość zabudowy - max. 12 m, e) Dachy dwu- lub wielospadowe o kącie nachylenia od 0 ° do 35 °, dopuszcza się dachy płaskie i jednospadowe o kącie nachylenia do 25 °.
3)	Zasady i warunki scalania i podziału nieruchomości:	a) Minimalna powierzchnia wydzielanej działki budowlanej - 2000 m <sup>2</sup> , b) Szerokość frontu wydzielanej działki budowlanej: minimalna - 30 m, c) Kąt położenia granic wydzielanych działek w stosunku do dróg i dojazdów - od 0 ° do 90 °.

14a. <sup>18)</sup> Karta terenu 19.U

Symbol terenu: 19.U		Powierzchnia: 1,64 ha
1)	przeznaczenie terenu:	Usługi
2)	zasady kształtowania zabudowy i zagospodarowania terenu:	a) nieprzekraczalne linie zabudowy – zgodnie z rysunkiem planu, b) wielkość powierzchni zabudowy – max. 70% powierzchni działki budowlanej, c) powierzchnia biologicznie czynna – min. 10% powierzchni działki budowlanej, d) wysokość zabudowy – max. 15 m, za wyjątkiem obiektów i urządzeń infrastruktury

<sup>16)</sup> utracił moc w związku z wejściem w życie uchwały Nr XLVI/964/17 Rady Miasta Krosna z dnia 28 czerwca 2017 r. w sprawie uchwalenia miejscowego planu zagospodarowania przestrzennego miasta Krosna „Przemysłowa IV” ul. Batorego (Dz. Urz. Woj. Podkarpackiego poz. 2603 z dnia 20 lipca 2017 r.), która weszła w życie z dniem 4 sierpnia 2017 r., zm. uchwałą Nr XIV/457/19 Rady Miasta Krosna z dnia 29 listopada 2019 r. w sprawie zmiany miejscowego planu zagospodarowania przestrzennego miasta Krosna „Przemysłowa IV” ul. Batorego (Dz. Urz. Woj. Podkarpackiego poz. 6646 z dnia 19 grudnia 2019 r.), która weszła w życie z dniem 3 stycznia 2020 r. i uchwały Nr VII/176/19 Rady Miasta Krosna z dnia 26 marca 2019 r. w sprawie uchwalenia miejscowego planu zagospodarowania przestrzennego miasta Krosna „Przemysłowa VII” (Dz. Urz. Woj. Podkarpackiego poz. 2908 z dnia 23 maja 2019 r.), która weszła w życie z dniem 7 czerwca 2019 r.

<sup>17)</sup> w brzmieniu ustalonym przez § 2 pkt 2 lit. a uchwały Nr XIV/456/19 Rady Miasta Krosna z dnia 29 listopada 2019 r. w sprawie zmiany miejscowego planu zagospodarowania przestrzennego miasta Krosna pn. "Przemysłowa I" (Dz. Urz. Woj. Podkarpackiego poz. 6645 z dnia 19 grudnia 2019 r.), który wszedł w życie z dniem 3 stycznia 2020 r.

<sup>18)</sup> w brzmieniu ustalonym przez § 2 pkt 2 lit. b uchwały Nr XIV/456/19 Rady Miasta Krosna z dnia 29 listopada 2019 r. w sprawie zmiany miejscowego planu zagospodarowania przestrzennego miasta Krosna pn. "Przemysłowa I" (Dz. Urz. Woj. Podkarpackiego poz. 6645 z dnia 19 grudnia 2019 r.), który wszedł w życie z dniem 3 stycznia 2020 r.

		<p>sieciowej - gdzie dopuszcza się wysokość zabudowy do 20m pod warunkiem nieprzekroczenia wysokości bezwzględnej 325,0 m n.p.m.,</p> <p>e) dachy dwu- lub wielospadowe o kącie nachylenia głównych połaci dachowych do 35°, dopuszcza się dachy płaskie i jednospadowe o kącie nachylenia do 25°,</p> <p>f) wskaźnik intensywności zabudowy: minimalny – 0,001, maksymalny – 1,2,</p> <p>g) maksymalny poziomy wymiar gabarytowy budynków – 200 m,</p> <p>h) minimalna powierzchnia nowo wydzielanej działki budowlanej - 1500 m<sup>2</sup>,</p>
3)	zasady i warunki scalania i podziału nieruchomości:	<p>a) minimalna powierzchnia działki – 1500 m<sup>2</sup>,</p> <p>b) kąt położenia granic wydzielanych działek w stosunku do dróg i dojazdów – od 0° do 90°,</p> <p>c) minimalna szerokość frontu wydzielanej działki – 30 m;</p>
4)	zasady obsługi w zakresie komunikacji:	<p>zapewnić minimalną ilość miejsc parkingowych (m.p.):</p> <ul style="list-style-type: none"> <li>- dla obiektów administracji – 25 m.p./1000 m<sup>2</sup> powierzchni użytkowej (p.uż.),</li> <li>- dla usług, w tym usług handlu (sklep, punkt usługowy) – 30 m.p./1000 m<sup>2</sup> p.uż. (nie mniej niż 3-4 miejsca na sklep, punkt usługowy),</li> <li>- dla oświaty – 30 m.p./100 zatrudnionych,</li> <li>- dla obiektów sportowych i rekreacyjnych – 20 m.p./ 1000 m<sup>2</sup> p.uż.,</li> <li>- dla publicznych przychodni zdrowia – 10 m.p./1000 m<sup>2</sup> p.uż.</li> </ul>

### 15. Karta terenu 21.PU

Symbol terenu: 21.PU		Powierzchnia: 0,19 ha
1)	Przeznaczenie terenu:	Tereny obiektów produkcyjno-usługowych
2)	Zasady kształtowania zabudowy i zagospodarowania terenu:	<p>a) Nieprzekraczalne linie zabudowy - zgodnie z rysunkiem planu,</p> <p>b) Wielkość powierzchni zabudowy - max. 60% powierzchni działki,</p> <p>c) Powierzchnia biologicznie czynna - min. 20% powierzchni działki,</p> <p>d) Wysokość zabudowy - max. 12 m,</p> <p>e) Dachy płaskie, jedno-, dwu- lub wielospadowe o kącie nachylenia od 0 ° do 25 °.</p>
3)	Zasady i warunki scalania i podziału nieruchomości:	<p>a) Minimalna powierzchnia wydzielanej działki budowlanej - 500 m<sup>2</sup>,</p> <p>b) Szerokość frontu wydzielanej działki budowlanej: minimalna - 12 m,</p> <p>c) Kąt położenia granic wydzielanych działek w stosunku do dróg i dojazdów - od 70 ° do 90 °.</p>

### 16. <sup>19)</sup> (uchylony)

<sup>19)</sup> utracił moc w związku z wejściem w życie uchwały Nr LIII/1221/17 Rady Miasta Krosna z dnia 28 grudnia 2017 r. w sprawie miejscowego planu zagospodarowania przestrzennego miasta Krosna „Przemysłowa V” (Dz. Urz. Woj. Podkarpackiego poz. 340 z dnia 23 stycznia 2018 r.), która weszła w życie z dniem 7 lutego 2018 r.

### 17. Karta terenu 24.U

Symbol terenu: 24.U		Powierzchnia: 0,17 ha
1)	Przeznaczenie terenu:	Usługi
2)	Zasady kształtowania zabudowy i zagospodarowania terenu:	a) Nieprzekraczalne linie zabudowy - zgodnie z rysunkiem planu, b) Wielkość powierzchni zabudowy - max. 40% powierzchni działki, c) Powierzchnia biologicznie czynna - min. 20% powierzchni działki, d) Wysokość zabudowy - max. 12 m, e) Dachy dwu- lub wielospadowe o kącie nachylenia od 0 ° do 35 °, dopuszcza się dachy płaskie i jednospadowe o kącie nachylenia do 25 °.
3)	Zasady i warunki scalania i podziału nieruchomości:	a) Minimalna powierzchnia wydzielanej działki budowlanej - 600 m <sup>2</sup> , b) Szerokość frontu wydzielanej działki budowlanej: minimalna - 12 m, c) Kąt położenia granic wydzielanych działek w stosunku do dróg i dojazdów - od 0 ° do 90 °.

### 18. Karta terenu 25.ZP-28.ZP

Symbol terenu: 25.ZP, 26.ZP, 27.ZP, 28.ZP		Powierzchnia: 0,84 ha, 0,64 ha, 1,07 ha, 1,33 ha
1)	Przeznaczenie terenu:	Tereny zieleni urządzonej - tereny przestrzeni publicznej
2)	Zasady kształtowania zabudowy i zagospodarowania terenu:	a) Dopuszcza się lokalizację obiektów małej architektury (zadaszenia, ławki, itp.), b) Dopuszcza się realizację urządzeń sportowo - rekreacyjnych (boiska, itp.).

### 19. Karta terenu 29.ZP

Symbol terenu: 29.ZP		Powierzchnia: 2,26 ha
1)	Przeznaczenie terenu:	Tereny zieleni urządzonej - tereny przestrzeni publicznej. Teren zieleni niskiej.
2)	Zasady kształtowania zabudowy i zagospodarowania terenu:	Obowiązuje zakaz zabudowy.
3)	Zasady ochrony i kształtowania ład przestrzennego:	Obowiązuje zakaz sadzenia drzew.

### 20. Karta terenu 30.U

Symbol terenu: 30.U		Powierzchnia: 1,10 ha
1)	Przeznaczenie terenu:	Usługi
2)	Zasady kształtowania zabudowy i zagospodarowania terenu:	a) Nieprzekraczalne linie zabudowy - zgodnie z rysunkiem planu, b) Wielkość powierzchni zabudowy - max. 40% powierzchni działki, c) Powierzchnia biologicznie czynna - min. 20% powierzchni działki, d) Wysokość zabudowy - max. 12 m, e) Dachy dwu- lub wielospadowe o kącie nachylenia od 0 ° do 35 °, dopuszcza się

		dachy płaskie i jednospadowe o kącie nachylenia do 25 ° .
3)	Zasady i warunki scalania i podziału nieruchomości:	a) Minimalna powierzchnia wydzielanej działki budowlanej - 500 m <sup>2</sup> , b) Szerokość frontu wydzielanej działki budowlanej: minimalna - 12 m, c) Kąt położenia granic wydzielanych działek w stosunku do dróg i dojazdów - od 70 ° do 90 ° .

21. <sup>20)</sup> (uchylony)

## 22. Karta terenu 33.KS

Symbol terenu: 33.KS		Powierzchnia: 0,14 ha
1)	Przeznaczenie terenu:	Teren obsługi komunikacji drogowej. Dopuszcza się parking dla samochodów osobowych.
2)	Zasady kształtowania zabudowy i zagospodarowania terenu:	Obowiązuje zakaz realizacji zabudowy kubaturowej.

## 23. Karta terenu 34.KS

Symbol terenu: 34.KS		Powierzchnia: 0,57 ha
1)	Przeznaczenie terenu:	Tereny obsługi komunikacji drogowej. Dopuszcza się garaże.
2)	Zasady kształtowania zabudowy i zagospodarowania terenu:	a) Nieprzekraczalne linie zabudowy - zgodnie z rysunkiem planu, b) Wielkość powierzchni zabudowy - max. 45% powierzchni działki, c) Powierzchnia biologicznie czynna - min. 20% powierzchni działki, d) Wysokość zabudowy - max. 10 m, e) Dachy płaskie, jedno-, dwu- lub wielospadowe o kącie nachylenia od 0 ° do 25 ° .
3)	Zasady i warunki scalania i podziału nieruchomości:	Minimalna powierzchnia wydzielanej działki budowlanej - 600 m <sup>2</sup> .

## 24. Karta terenu 35.KS, 36.KS

Symbol terenu: 35.KS, 36.KS		Powierzchnia: 2,00 ha, 0,33 ha
1)	Przeznaczenie terenu:	Tereny obsługi komunikacji drogowej. Dopuszcza się stacje paliw.
2)	Zasady kształtowania zabudowy i zagospodarowania terenu:	a) Nieprzekraczalne linie zabudowy - zgodnie z rysunkiem planu, b) Wielkość powierzchni zabudowy - max. 45% powierzchni działki, c) Powierzchnia biologicznie czynna - min. 25% powierzchni działki, d) Wysokość zabudowy - max. 10 m, e) Dachy płaskie, jedno-, dwu- lub wielospadowe o kącie nachylenia od 0 ° do 25 ° .

<sup>20)</sup> utracił moc w związku z wejściem w życie uchwały Nr LIII/1221/17 Rady Miasta Krosna z dnia 28 grudnia 2017 r. w sprawie miejscowego planu zagospodarowania przestrzennego miasta Krosna „Przemysłowa V” (Dz. Urz. Woj. Podkarpackiego poz. 340 z dnia 23 stycznia 2018 r.), która weszła w życie z dniem 7 lutego 2018 r.

## 25. Karta terenu 37.KLL

Symbol terenu: 37.KLL		Powierzchnia: 199,5542 ha
1)	Przeznaczenie terenu:	Teren komunikacji - lotnisko z obiektami i towarzyszącymi usługami
2)	Zasady kształtowania zabudowy i zagospodarowania terenu:	a) Wielkość powierzchni zabudowy - max. 10% powierzchni działki, b) Powierzchnia biologicznie czynna - min. 50% powierzchni działki, c) Wysokość zabudowy - max. 18 m, d) Dachy płaskie, jedno-, dwu- lub wielospadowe o kącie nachylenia od 0 ° do 25 °.
3)	Zasady ochrony dziedzictwa kulturowego i zabytków oraz dóbr kultury współczesnej:	a) Na terenie znajduje się obiekt o wartościach kulturowych - obowiązują ustalenia zawarte w § 3 ust. 6, b) Część terenu położona jest w granicach stanowiska archeologicznego (AZP 37) znajdującego się w ewidencji konserwatorskiej.

26. <sup>21)</sup> (uchylony)

27. <sup>22)</sup> (uchylony)

28. <sup>23)</sup> (uchylony)

29. <sup>24)</sup> (uchylony)

## 30. Karta terenu 44.MWU, 45.MWU

Symbol terenu: 44.MWU, 45.MWU		Powierzchnia: 0,48 ha, 0,33 ha
1)	Przeznaczenie terenu:	Zabudowa mieszkaniowo-usługowa wielorodzinna
2)	Zasady kształtowania zabudowy i zagospodarowania terenu:	a) Nieprzekraczalne linie zabudowy - zgodnie z rysunkiem planu, b) Wielkość powierzchni zabudowy - max. 25% powierzchni działki, c) Powierzchnia biologicznie czynna - min. 35% powierzchni działki, d) Wysokość zabudowy - max. 16 m, e) Dachy dwu- lub wielospadowe o kącie nachylenia od 0 ° do 35 °, dopuszcza się dachy płaskie i jednospadowe o kącie nachylenia do 25 °.

<sup>21)</sup> utracił moc w związku z wejściem w życie uchwały Nr LIII/1221/17 Rady Miasta Krosna z dnia 28 grudnia 2017 r. w sprawie miejscowego planu zagospodarowania przestrzennego miasta Krosna „Przemysłowa V” (Dz. Urz. Woj. Podkarpackiego poz. 340 z dnia 23 stycznia 2018 r.), która weszła w życie z dniem 7 lutego 2018 r.

<sup>22)</sup> utracił moc w związku z wejściem w życie uchwały Nr XXXVII/734/16 Rady Miasta Krosna z dnia 25 listopada 2016 r. w sprawie uchwalenia miejscowego planu zagospodarowania przestrzennego miasta Krosna „Przemysłowa I - strefa inwestycyjna” (Dz. Urz. Woj. Podkarpackiego poz. 4285 z dnia 22 grudnia 2016 r.), która weszła w życie z dniem 6 stycznia 2017 r. i uchwały Nr LIII/1221/17 Rady Miasta Krosna z dnia 28 grudnia 2017 r. w sprawie miejscowego planu zagospodarowania przestrzennego miasta Krosna „Przemysłowa V” (Dz. Urz. Woj. Podkarpackiego poz. 340 z dnia 23 stycznia 2018 r.), która weszła w życie z dniem 7 lutego 2018 r.

<sup>23)</sup> utracił moc w związku z wejściem w życie uchwały Nr LIII/1221/17 Rady Miasta Krosna z dnia 28 grudnia 2017 r. w sprawie miejscowego planu zagospodarowania przestrzennego miasta Krosna „Przemysłowa V” (Dz. Urz. Woj. Podkarpackiego poz. 340 z dnia 23 stycznia 2018 r.), która weszła w życie z dniem 7 lutego 2018 r.

<sup>24)</sup> utracił moc w związku z wejściem w życie uchwały Nr LIII/1221/17 Rady Miasta Krosna z dnia 28 grudnia 2017 r. w sprawie miejscowego planu zagospodarowania przestrzennego miasta Krosna „Przemysłowa V” (Dz. Urz. Woj. Podkarpackiego poz. 340 z dnia 23 stycznia 2018 r.), która weszła w życie z dniem 7 lutego 2018 r.

3)	Zasady i warunki scalania i podziału nieruchomości:	a) Minimalna powierzchnia wydzielanej działki budowlanej - 2000 m <sup>2</sup> , b) Szerokość frontu wydzielanej działki budowlanej: minimalna - 30 m, c) Kąt położenia granic wydzielanych działek w stosunku do dróg i dojazdów - od 0 ° do 90 °.
----	---	---

### 31. Karta terenu 46.U

Symbol terenu: 46.U		Powierzchnia: 0,04 ha
1)	Przeznaczenie terenu:	Usługi
2)	Zasady kształtowania zabudowy i zagospodarowania terenu:	a) Nieprzekraczalne linie zabudowy - zgodnie z rysunkiem planu, b) Wielkość powierzchni zabudowy - max. 40% powierzchni działki, c) Powierzchnia biologicznie czynna - min. 20% powierzchni działki, d) Wysokość zabudowy - max. 12 m, e) Dachy dwu- lub wielospadowe o kącie nachylenia od 0 ° do 35 °, dopuszcza się dachy płaskie i jednospadowe o kącie nachylenia do 25 °.

### 32. Karta terenu 01.KDGp

Symbol terenu: 01.KDGp		Powierzchnia: 2,49 ha
1)	Klasa drogi:	Fragment drogi głównej ruchu przyspieszonego
2)	Jezdnie, pasy ruchu, chodniki, ścieżki rowerowe:	a) 2/2 - dwie jezdnie o szerokości minimum 7 m, dwa pasy ruchu, chodniki obustronnie o szerokości minimalnej 2 m, ścieżka rowerowa dwukierunkowa szer. min. 2,5 m o przebiegu orientacyjnym oznaczonym na rysunku planu - uwzględniając istniejącą drogę poza granicami planu, b) Szerokość w liniach rozgraniczających - zgodnie z rysunkiem planu.
3)	Zasady ochrony i kształtowania ład przestrzenne go:	Tereny dróg publicznych należą do przestrzeni publicznej - należy przewidzieć obiekty małej architektury, urządzenie zieleni oraz udogodnienia dla osób niepełnosprawnych.

### 33. <sup>25)</sup> (uchylony)

### 34. <sup>26)</sup> Karta terenu 03.KDZ-04.KDZ

Symbol terenu: 03.KDZ, 04.KDZ		Powierzchnia: 3,00 ha, <sup>27)</sup> 0,10 ha
1)	Klasa drogi:	Fragment drogi zbiorczej
2)	Jezdnie,	a) 1/2 - jedna jezdnia o szerokości minimum 6 m, dwa pasy ruchu, chodniki

<sup>25)</sup> utracił moc w związku z wejściem w życie uchwały Nr LIII/1221/17 Rady Miasta Krosna z dnia 28 grudnia 2017 r. w sprawie miejscowego planu zagospodarowania przestrzennego miasta Krosna „Przemysłowa V” (Dz. Urz. Woj. Podkarpackiego poz. 340 z dnia 23 stycznia 2018 r.), która weszła w życie z dniem 7 lutego 2018 r.

<sup>26)</sup> w ust. 34 skreślono wyrazy "05.KDZ". Ust. 34 w zakresie terenu 05.KDZ utracił moc w związku z wejściem w życie uchwały Nr LIII/1221/17 Rady Miasta Krosna z dnia 28 grudnia 2017 r. w sprawie miejscowego planu zagospodarowania przestrzennego miasta Krosna „Przemysłowa V” (Dz. Urz. Woj. Podkarpackiego poz. 340 z dnia 23 stycznia 2018 r.), która weszła w życie z dniem 7 lutego 2018 r.

<sup>27)</sup> zmiana powierzchni terenu na skutek wejścia w życie uchwały Nr LIII/1221/17 Rady Miasta Krosna z dnia 28 grudnia 2017 r. w sprawie miejscowego planu zagospodarowania przestrzennego miasta Krosna „Przemysłowa V” (Dz. Urz. Woj. Podkarpackiego poz. 340 z dnia 23 stycznia 2018 r.), która weszła w życie z dniem 7 lutego 2018 r.

	pasy ruchu, chodniki, ścieżki rowerowe:	obustronnie o szerokości minimalnej 2 m, ścieżka rowerowa dwukierunkowa szer. min. 2,5 m o przebiegu orientacyjnym oznaczonym na rysunku planu - uwzględniające docelową drogę poza granicami planu, b) Szerokość w liniach rozgraniczających - zgodnie z rysunkiem planu.
3)	Zasady ochrony i kształtowania ładu przestrzennego:	Tereny dróg publicznych należą do przestrzeni publicznej - należy przewidzieć obiekty małej architektury, urządzenie zieleni oraz udogodnienia dla osób niepełnosprawnych.

### 35. Karta terenu 06.KDL

Symbol terenu: 06.KDL		Powierzchnia: 2,47 ha <sup>28)</sup>
1)	Klasa drogi:	Droga lokalna
2)	Jezdnie, pasy ruchu, chodniki, ścieżki rowerowe:	a) 1/2 - jedna jezdnia o szerokości minimum 6 m, dwa pasy ruchu, chodniki obustronnie o szerokości minimalnej 2 m, b) Szerokość w liniach rozgraniczających - zgodnie z rysunkiem planu.
3)	Zasady ochrony i kształtowania ładu przestrzennego:	Tereny dróg publicznych należą do przestrzeni publicznej - należy przewidzieć obiekty małej architektury, urządzenie zieleni oraz udogodnienia dla osób niepełnosprawnych.

### 36. Karta terenu 07.KDD

Symbol terenu: 07.KDD		Powierzchnia: 0,49 ha
1)	Klasa drogi:	Droga dojazdowa
2)	Jezdnie, pasy ruchu, chodniki, ścieżki rowerowe:	a) 1/2 - jedna jezdnia o szerokości minimum 7 m, dwa pasy ruchu, chodniki obustronnie o szerokości minimalnej 1,5 m, b) Szerokość w liniach rozgraniczających - zgodnie z rysunkiem planu.
3)	Zasady ochrony i kształtowania ładu przestrzennego:	Tereny dróg publicznych należą do przestrzeni publicznej - należy przewidzieć obiekty małej architektury, urządzenie zieleni oraz udogodnienia dla osób niepełnosprawnych.

### 37. Karta terenu 08.KDZ

Symbol terenu: 08.KDZ		Powierzchnia: 0,83 ha <sup>29)</sup>
1)	Klasa drogi:	Droga zbiorcza
2)	Jezdnie, pasy ruchu, chodniki, ścieżki rowerowe:	a) 1/2 - jedna jezdnia o szerokości minimum 7 m, dwa pasy ruchu, chodniki obustronnie o szerokości minimalnej 2 m, b) Szerokość w liniach rozgraniczających - zgodnie z rysunkiem planu.
3)	Zasady ochrony i kształtowania ładu przestrzennego:	Tereny dróg publicznych należą do przestrzeni publicznej - należy przewidzieć obiekty małej architektury, urządzenie zieleni oraz udogodnienia dla osób niepełnosprawnych.

### 38. <sup>30)</sup> Karta terenu 10.KDL

<sup>28)</sup> zmiana powierzchni terenu na skutek wejścia w życie uchwały Nr VII/175/19 Rady Miasta Krosna z dnia 26 marca 2019 r. w sprawie uchwalenia miejscowego planu zagospodarowania przestrzennego miasta Krosna „Przemysłowa VI” (Dz. Urz. Woj. Podkarpackiego poz. 2907 z dnia 23 maja 2019 r.), która weszła w życie z dniem 7 czerwca 2019 r. i uchwały Nr VII/176/19 Rady Miasta Krosna z dnia 26 marca 2019 r. w sprawie uchwalenia miejscowego planu zagospodarowania przestrzennego miasta Krosna „Przemysłowa VII” (Dz. Urz. Woj. Podkarpackiego poz. 2908 z dnia 23 maja 2019 r.), która weszła w życie z dniem 7 czerwca 2019 r.

<sup>29)</sup> zmiana powierzchni terenu na skutek wejścia w życie uchwały Nr VII/175/19 Rady Miasta Krosna z dnia 26 marca 2019 r. w sprawie uchwalenia miejscowego planu zagospodarowania przestrzennego miasta Krosna „Przemysłowa VI” (Dz. Urz. Woj. Podkarpackiego poz. 2907 z dnia 23 maja 2019 r.), która weszła w życie z dniem 7 czerwca 2019 r.

<sup>30)</sup> w ust. 38 skreślono wyrazy "09.KDL". Ust. 38 w zakresie terenu 09.KDL utracił moc w związku z wejściem w życie uchwały Nr LIII/1221/17 Rady Miasta Krosna z dnia 28 grudnia 2017 r. w sprawie miejscowego planu

Symbol terenu: 10.KDL		Powierzchnia: 0,57 ha
1)	Klasa drogi:	Fragment drogi lokalnej, droga lokalna
2)	Jezdnie, pasy ruchu, chodniki, ścieżki rowerowe:	a) 1/2 - jedna jezdnia o szerokości minimum 5 m, dwa pasy ruchu, chodniki co najmniej jednostronny o szerokości minimalnej 1,5 m - uwzględniające docelową drogę poza granicami planu, b) Szerokość w liniach rozgraniczających - zgodnie z rysunkiem planu.
3)	Zasady ochrony i kształtowania ładu przestrzennego:	Tereny dróg publicznych należą do przestrzeni publicznej - należy przewidzieć obiekty małej architektury, urządzenie zieleni oraz udogodnienia dla osób niepełnosprawnych.

### 39. <sup>31)</sup> Karta terenu 12.KDD-13.KDD, 15.KDD-16.KDD

Symbol terenu: 12.KDD, 13.KDD, 15.KDD, 16.KDD		Powierzchnia: 0,35 ha, <sup>32)</sup> 1,39 ha, <sup>33)</sup> 0,66 ha, 0,70 ha
1)	Klasa drogi:	Droga dojazdowa
2)	Jezdnie, pasy ruchu, chodniki, ścieżki rowerowe:	a) 1/2 - jedna jezdnia o szerokości minimum 5 m, dwa pasy ruchu, chodniki co najmniej jednostronny o szerokości minimalnej 1,5 m, b) Szerokość w liniach rozgraniczających - zgodnie z rysunkiem planu.
3)	Zasady ochrony i kształtowania ładu przestrzennego:	Tereny dróg publicznych należą do przestrzeni publicznej - należy przewidzieć obiekty małej architektury, urządzenie zieleni oraz udogodnienia dla osób niepełnosprawnych.

40. <sup>34)</sup> (uchylony)

41. <sup>35)</sup> (uchylony)

42. <sup>36)</sup> (uchylony)

zagospodarowania przestrzennego miasta Krosna „Przemysłowa V” (Dz. Urz. Woj. Podkarpackiego poz. 340 z dnia 23 stycznia 2018 r.), która weszła w życie z dniem 7 lutego 2018 r.

<sup>31)</sup> ust. 39 aktualnie nie obejmuje terenów 11.KDD i 14.KDD w zakresie których utracił moc w związku z wejściem w życie uchwały Nr LIII/1221/17 Rady Miasta Krosna z dnia 28 grudnia 2017 r. w sprawie miejscowego planu zagospodarowania przestrzennego miasta Krosna „Przemysłowa V” (Dz. Urz. Woj. Podkarpackiego poz. 340 z dnia 23 stycznia 2018 r.), która weszła w życie z dniem 7 lutego 2018 r.

<sup>32)</sup> zmiana powierzchni terenu na skutek wejścia w życie uchwały Nr XLVI/964/17 Rady Miasta Krosna z dnia 28 czerwca 2017 r. w sprawie uchwalenia miejscowego planu zagospodarowania przestrzennego miasta Krosna „Przemysłowa IV” ul. Batorego (Dz. Urz. Woj. Podkarpackiego poz. 2603 z dnia 20 lipca 2017 r.), która weszła w życie z dniem 4 sierpnia 2017 r., zm. uchwałą Nr XIV/457/19 Rady Miasta Krosna z dnia 29 listopada 2019 r. w sprawie zmiany miejscowego planu zagospodarowania przestrzennego miasta Krosna „Przemysłowa IV” ul. Batorego (Dz. Urz. Woj. Podkarpackiego poz. 6646 z dnia 19 grudnia 2019 r.), która weszła w życie z dniem 3 stycznia 2020 r.

<sup>33)</sup> zmiana powierzchni terenu na skutek wejścia w życie uchwały Nr VII/175/19 Rady Miasta Krosna z dnia 26 marca 2019 r. w sprawie uchwalenia miejscowego planu zagospodarowania przestrzennego miasta Krosna „Przemysłowa VI” (Dz. Urz. Woj. Podkarpackiego poz. 2907 z dnia 23 maja 2019 r.), która weszła w życie z dniem 7 czerwca 2019 r.

<sup>34)</sup> utracił moc w związku z wejściem w życie uchwały Nr LIII/1221/17 Rady Miasta Krosna z dnia 28 grudnia 2017 r. w sprawie miejscowego planu zagospodarowania przestrzennego miasta Krosna „Przemysłowa V” (Dz. Urz. Woj. Podkarpackiego poz. 340 z dnia 23 stycznia 2018 r.), która weszła w życie z dniem 7 lutego 2018 r.

<sup>35)</sup> utracił moc w związku z wejściem w życie uchwały Nr LIII/1221/17 Rady Miasta Krosna z dnia 28 grudnia 2017 r. w sprawie miejscowego planu zagospodarowania przestrzennego miasta Krosna „Przemysłowa V” (Dz. Urz. Woj. Podkarpackiego poz. 340 z dnia 23 stycznia 2018 r.), która weszła w życie z dniem 7 lutego 2018 r.

<sup>36)</sup> utracił moc w związku z wejściem w życie uchwały Nr LIII/1221/17 Rady Miasta Krosna z dnia 28 grudnia 2017 r. w sprawie miejscowego planu zagospodarowania przestrzennego miasta Krosna „Przemysłowa V” (Dz. Urz. Woj. Podkarpackiego poz. 340 z dnia 23 stycznia 2018 r.), która weszła w życie z dniem 7 lutego 2018 r.



43. <sup>37)</sup> (uchylony)

44. Karta terenu 22.KDW

Symbol terenu: 22.KDW		Powierzchnia: 0,04 ha
1)	Klasa drogi:	Droga wewnętrzna
2)	Jezdnie, pasy ruchu, chodniki, ścieżki rowerowe:	a) Jedna jezdnia o szerokości minimum 5 m, dwa pasy ruchu, chodniki co najmniej jednostronny o szerokości minimalnej 1,5 m, b) Szerokość w liniach rozgraniczających - zgodnie z rysunkiem planu.

**§ 6.** Dla nieruchomości, której wartość wzrosła w związku z uchwaleniem planu, a właściciel lub użytkownik wieczysty zbywa tę nieruchomość, ustala się jednorazową opłatę w stosunku procentowym do wzrostu tej wartości w wysokości 30%.

**§ 6a.** <sup>38)</sup> (uchylony)

**§ 6b.** <sup>39)</sup> Dla nieruchomości, położonej w terenie 19.U, której wartość wzrosła w związku z uchwaleniem zmiany planu, a właściciel lub użytkownik wieczysty zbywa tę nieruchomość ustala się jednorazową opłatę określoną w stosunku procentowym do wzrostu tej wartości w wysokości 30%.

**§ 7.** Wykonanie uchwały powierza się Prezydentowi Miasta Krosna.

**§ 8.** Uchwała wchodzi w życie po upływie 30 dni od daty ogłoszenia w Dzienniku Urzędowym Województwa Podkarpackiego.

---

<sup>37)</sup> utracił moc w związku z wejściem w życie uchwały Nr LIII/1221/17 Rady Miasta Krosna z dnia 28 grudnia 2017 r. w sprawie miejscowego planu zagospodarowania przestrzennego miasta Krosna „Przemysłowa V” (Dz. Urz. Woj. Podkarpackiego poz. 340 z dnia 23 stycznia 2018 r.), która weszła w życie z dniem 7 lutego 2018 r.

<sup>38)</sup> utracił moc w związku z wejściem w życie uchwały Nr LIII/1221/17 Rady Miasta Krosna z dnia 28 grudnia 2017 r. w sprawie miejscowego planu zagospodarowania przestrzennego miasta Krosna „Przemysłowa V” (Dz. Urz. Woj. Podkarpackiego poz. 340 z dnia 23 stycznia 2018 r.), która weszła w życie z dniem 7 lutego 2018 r.

<sup>39)</sup> w brzmieniu ustalonym przez § 2 pkt 3 uchwały Nr XIV/456/19 Rady Miasta Krosna z dnia 29 listopada 2019 r. w sprawie zmiany miejscowego planu zagospodarowania przestrzennego miasta Krosna pn. "Przemysłowa I" (Dz. Urz. Woj. Podkarpackiego poz. 6645 z dnia 19 grudnia 2019 r.), który wszedł w życie z dniem 3 stycznia 2020 r.

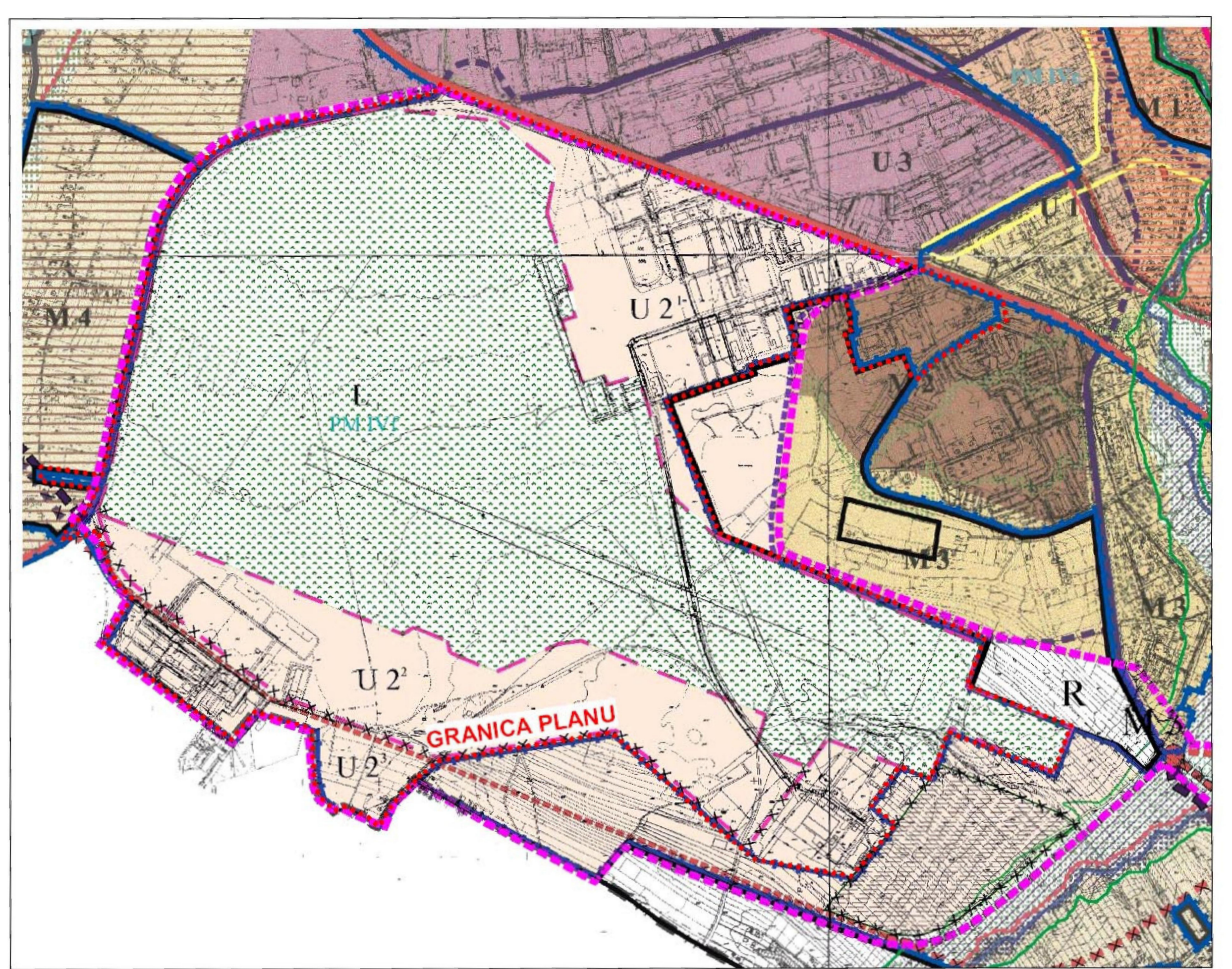
# MIEJSOWY PLAN ZAGOSPODAROWANIA PRZESTRZESTRZENNEGO MIASTA KROSNA PN. "PRZEMYSŁOWA I"

SKALA 1:2000

RYSUNEK PLANU

Ustalenia Studium Uwarunkowań i Kierunków Zagospodarowania Przemysłowego Miasta Krosna - mała obowiązuje	Ustalenia Zmiany Studium Uwarunkowań i Kierunków Zagospodarowania Przemysłowego Miasta Krosna	Ustalenia Zmiany Studium Uwarunkowań i Kierunków Zagospodarowania Przemysłowego Miasta Krosna - uchwała Nr XLVII/108/19 Rady Miasta Krosna z dnia 29 marca 2019 r.
<p><b>STREFA CENTRUM</b></p> <p><b>STREFA MIEJSCOWA</b></p> <p><b>STREFA PRZEMYSŁOWA</b></p> <p><b>Zakaz zabudowy:</b></p> <ul style="list-style-type: none"> <li>obiekty o funkcji strażniczej, celach publicznych, obiektach użyteczności publicznej (S)</li> <li>obiekty o funkcji religijnej (R)</li> <li>obiekty o funkcji kulturalnej (K)</li> <li>obiekty o funkcji sportowej (SPO)</li> <li>obiekty o funkcji rekreacyjnej (REK)</li> <li>obiekty o funkcji usługowej (U)</li> <li>obiekty o funkcji przemysłowej (P)</li> <li>obiekty o funkcji handlowo-usługowej (H)</li> <li>obiekty o funkcji usługowo-przemysłowej (USP)</li> <li>obiekty o funkcji produkcyjnej (PR)</li> <li>obiekty o funkcji magazynowej (MAG)</li> <li>obiekty o funkcji składowo-transportowej (SKT)</li> <li>obiekty o funkcji infrastrukturalnej (INF)</li> <li>obiekty o funkcji inżynierskiej (INŻ)</li> <li>obiekty o funkcji przyrodniczej (PRZ)</li> <li>obiekty o funkcji ekologicznej (EKO)</li> <li>obiekty o funkcji technicznej (TEK)</li> <li>obiekty o funkcji przyrodniczo-ekologicznej (PRZEK)</li> <li>obiekty o funkcji przyrodniczo-ekologicznej (PRZEK)</li> <li>obiekty o funkcji przyrodniczo-ekologicznej (PRZEK)</li> <li>obiekty o funkcji przyrodniczo-ekologicznej (PRZEK)</li> <li>obiekty o funkcji przyrodniczo-ekologicznej (PRZEK)</li> <li>obiekty o funkcji przyrodniczo-ekologicznej (PRZEK)</li> <li>obiekty o funkcji przyrodniczo-ekologicznej (PRZEK)</li> </ul> <p><b>Warunki zabudowy:</b></p> <ul style="list-style-type: none"> <li>obiekty o funkcji strażniczej, celach publicznych, obiektach użyteczności publicznej (S)</li> <li>obiekty o funkcji religijnej (R)</li> <li>obiekty o funkcji kulturalnej (K)</li> <li>obiekty o funkcji sportowej (SPO)</li> <li>obiekty o funkcji rekreacyjnej (REK)</li> <li>obiekty o funkcji usługowej (U)</li> <li>obiekty o funkcji przemysłowej (P)</li> <li>obiekty o funkcji handlowo-usługowej (H)</li> <li>obiekty o funkcji usługowo-przemysłowej (USP)</li> <li>obiekty o funkcji produkcyjnej (PR)</li> <li>obiekty o funkcji magazynowej (MAG)</li> <li>obiekty o funkcji składowo-transportowej (SKT)</li> <li>obiekty o funkcji infrastrukturalnej (INF)</li> <li>obiekty o funkcji inżynierskiej (INŻ)</li> <li>obiekty o funkcji przyrodniczej (PRZ)</li> <li>obiekty o funkcji ekologicznej (EKO)</li> <li>obiekty o funkcji technicznej (TEK)</li> <li>obiekty o funkcji przyrodniczo-ekologicznej (PRZEK)</li> <li>obiekty o funkcji przyrodniczo-ekologicznej (PRZEK)</li> <li>obiekty o funkcji przyrodniczo-ekologicznej (PRZEK)</li> <li>obiekty o funkcji przyrodniczo-ekologicznej (PRZEK)</li> <li>obiekty o funkcji przyrodniczo-ekologicznej (PRZEK)</li> <li>obiekty o funkcji przyrodniczo-ekologicznej (PRZEK)</li> <li>obiekty o funkcji przyrodniczo-ekologicznej (PRZEK)</li> </ul>	<p><b>Strefa przemysłowa</b></p> <p><b>Strefa usługowo-przemysłowa</b></p> <p><b>Strefa usługowa</b></p> <p><b>Strefa kulturalna</b></p> <p><b>Strefa sportowa</b></p> <p><b>Strefa rekreacyjna</b></p> <p><b>Strefa usługowa</b></p> <p><b>Strefa przemysłowa</b></p> <p><b>Strefa usługowo-przemysłowa</b></p> <p><b>Strefa usługowa</b></p> <p><b>Strefa kulturalna</b></p> <p><b>Strefa sportowa</b></p> <p><b>Strefa rekreacyjna</b></p> <p><b>Strefa usługowa</b></p> <p><b>Strefa przemysłowa</b></p> <p><b>Strefa usługowo-przemysłowa</b></p> <p><b>Strefa usługowa</b></p> <p><b>Strefa kulturalna</b></p> <p><b>Strefa sportowa</b></p> <p><b>Strefa rekreacyjna</b></p> <p><b>Strefa usługowa</b></p>	<p><b>Strefa przemysłowa</b></p> <p><b>Strefa usługowo-przemysłowa</b></p> <p><b>Strefa usługowa</b></p> <p><b>Strefa kulturalna</b></p> <p><b>Strefa sportowa</b></p> <p><b>Strefa rekreacyjna</b></p> <p><b>Strefa usługowa</b></p> <p><b>Strefa przemysłowa</b></p> <p><b>Strefa usługowo-przemysłowa</b></p> <p><b>Strefa usługowa</b></p> <p><b>Strefa kulturalna</b></p> <p><b>Strefa sportowa</b></p> <p><b>Strefa rekreacyjna</b></p> <p><b>Strefa usługowa</b></p>

WYRYS ZE STUDIUM UWARUNKOWAŃ  
I KIERUNKÓW ZAGOSPODAROWANIA PRZESTRZENNEGO  
MIASTA KROSNA  
SKALA 1:10 000



**OZNACZENIA: USTALENIA**

- GRANICA OBSZARU OBJĘTEGO PLANEM
- LINE ROZGRANICZAJĄCE TERENY O RÓŻNYM PRZEZNACZENIU LUB RÓŻNYM ZAKŁADKĄ ZAGOSPODAROWANIA
- INEPRZEBIEŻALNE LINE ZABUDOWY

**PRZEZNACZENIE TERENÓW**

- TERENY ZABUDOWY MIESZKANOWEJ
  - AN - ZABUDOWA MIESZKANOWA JEDNOKROTNIA
  - MWU - ZABUDOWA MIESZKANOWA WIELOKROTNIA
- TERENY ZABUDOWY HANDELWYJNEJ
- UL - TERENY PRZEMYSŁU I USŁUGOWE
- US - TERENY ZIELENI I WOD
- ZP - ZIELEŃ URZĄDZONA

**TERENY KOMUNIKACJI**

- KS - TERENY OBSŁUGI KOMUNIKACJI DROGOWEJ
- KLL - TERENY KOMUNIKACJI LUTNICTWA I USŁUGI Z WSPARCIA I OBEKTY TOWARZYSTW
- KDOP - TERENY DRÓG PUBLICZNYCH GŁÓWNEJ SIATKI PRZEPISOWEJ
- KDZ - TERENY DRÓG PUBLICZNYCH ZBIORCZEJ
- KDL - TERENY DRÓG PUBLICZNYCH LOKALNEJ
- KDD - TERENY DRÓG PUBLICZNYCH DOJAZDOWY
- KDW - TERENY DRÓG WIEŹNIARZY
- SK - SIEDZIA ROWERÓW O PRZEBIEGU ORIENTACYJNYM

**OCHRONA WALTORÓW ŚRODOWISKA**

- OB - OBIEKTY O WARTOŚCIACH KULTURALNYCH
- OS - TERENY I OBIEKTY OBLIETE OCHRONY NA PODSTAWIE PRZEPISÓW OGRANIENIOWYCH
- ST - STANOWISKA ARCHEOLOGICZNE
- OS - OBSZAR PLANU ZNAJDUJE SIĘ W STREFIE OGRANICZENIOWYCH WOKÓŁ LUTNIA

\* OZNACZENIA USUNIĘTE W ZWIĄZKU Z WŁEŚCIEM W ŻYCIU UCHWAŁY NR LIII/221/17 RADY MIASTA KROSNA Z DNIA 28 GRUDNIA 2017 R. W SPRAWIE MIEJSKOWEGO PLANU ZAGOSPODAROWANIA PRZESTRZENNEGO MIASTA KROSNA „PRZEMYSŁOWA V” (DZ. URZ. WOJ. PODKARPACIEGO PRZ. 340 Z DNIA 23 STYCZNIA 2018 R.), KTÓRA WESZŁA W ŻYCIĘ Z DNIEM 7 LUTEGO 2018 R.

Załącznik Nr 1  
do załącznika do obwieszczenia Rady Miasta Krosna z dnia 29 maja 2020 r.  
w sprawie ogłoszenia tekstu jednolitego uchwały w sprawie  
uchwalenia miejscowego planu zagospodarowania przestrzennego miasta Krosna pn. „Przemysłowa I”

GRANICA OBSZARÓW, KTÓRE ZOSTAŁY ZMIENIONE PRZEZ MIEJSKOWE PLANY ZAGOSPODAROWANIA PRZESTRZENNEGO OZNACZONE SYMBOLAMI I., II., III., IV., V., GDZIE:

I. miejscowy plan zagospodarowania przestrzennego miasta Krosna „Przemysłowa I - strefa inwestycyjna” - uchwała Nr XXXVII/734/16 Rady Miasta Krosna z dnia 25 listopada 2016 r. (Dz. Urz. Woj. Podkarpackiego poz. 4285 z dnia 22 grudnia 2016 r.)

II. miejscowy plan zagospodarowania przestrzennego miasta Krosna „Przemysłowa IV” ul. Batorego - uchwała Nr XLVI/964/17 Rady Miasta Krosna z dnia 28 czerwca 2017 r. w sprawie uchwalenia (Dz. Urz. Woj. Podkarpackiego poz. 2603 z dnia 20 lipca 2017 r.) zm. uchwałą Nr XIV/457/19 Rady Miasta Krosna z dnia 29 listopada 2019 r. (Dz. Urz. Woj. Podkarpackiego poz. 6646 z dnia 19 grudnia 2019 r.)

III. miejscowy plan zagospodarowania przestrzennego miasta Krosna „Przemysłowa V” - uchwała Nr LIII/1221/17 Rady Miasta Krosna z dnia 28 grudnia 2017 r. (Dz. Urz. Woj. Podkarpackiego poz. 340 z dnia 23 stycznia 2018 r.)

IV. miejscowy plan zagospodarowania przestrzennego miasta Krosna „Przemysłowa VI” - uchwała Nr VII/175/19 Rady Miasta Krosna z dnia 26 marca 2019 r. (Dz. Urz. Woj. Podkarpackiego poz. 2907 z dnia 23 maja 2019 r.)

V. miejscowy plan zagospodarowania przestrzennego miasta Krosna „Przemysłowa VII” - uchwała Nr VII/176/19 Rady Miasta Krosna z dnia 26 marca 2019 r. (Dz. Urz. Woj. Podkarpackiego poz. 2908 z dnia 23 maja 2019 r.)



Załącznik Nr 2

do załącznika do obwieszczenia Rady Miasta Krosna z dnia 29 maja 2020 r.  
w sprawie ogłoszenia tekstu jednolitego uchwały w sprawie uchwalenia miejscowego  
planu zagospodarowania przestrzennego miasta Krosna pn. „Przemysłowa I”

**Załącznik nr 2 do uchwały Rady Miasta Krosna Nr XVIII/227/11 z dnia 31.08.2011 r.  
w sprawie uchwalenia miejscowego planu zagospodarowania przestrzennego  
miasta Krosna „Przemysłowa I”**

**Rozstrzygnięcie o sposobie rozpatrzenia uwag wniesionych do wyłożonego do  
publicznego wglądu projektu Miejscowego Planu Zagospodarowania  
Przestrzennego Miasta Krosna „Przemysłowa I”.**

Rada Miasta Krosna po zapoznaniu się z nieuwzględnionymi uwagami podtrzymuje stanowisko Prezydenta Miasta Krosna w sprawie rozpatrzenia uwag wniesionych do wyłożonego do publicznego wglądu planu miejscowego, które przedstawiają się następująco:

1. Uwaga Kierownika Biura Rozwoju Miasta Krosna z dnia 18.02.2011r.

Treść uwagi: Wniosek o rozdzielenie procedury planistycznej na dwa plany.

Rozstrzygnięcie: Uwaga nieuwzględniona dotyczy procedury planistycznej, a nie wyłożonego projektu planu.

2. Uwaga Pana Ryszarda Lenarta - Radnego Miasta Krosna z dnia 17.02.2011r.

Treść uwagi: Wniosek o dopuszczenie na terenach oznaczonych symbolami MU realizowania zabudowy mieszkaniowej jednorodzinnej szeregowej.

Rozstrzygnięcie: W planie wyznaczono tereny MU wyłącznie ze względu na istniejącą zabudowę mieszkaniową jednorodziną.

Załącznik Nr 3

do załącznika do obwieszczenia Rady Miasta Krosna z dnia 29 maja 2020 r.  
w sprawie ogłoszenia tekstu jednolitego uchwały w sprawie uchwalenia miejscowego  
planu zagospodarowania przestrzennego miasta Krosna pn. „Przemysłowa I”

**Załącznik nr 3 do uchwały Rady Miasta Krosna Nr XVIII/227/11 z dnia 31.08.2011 r.  
w sprawie uchwalenia miejscowego planu zagospodarowania przestrzennego  
miasta Krosna „Przemysłowa I”**

**ROZSTRZYGNĘCIE O SPOSOBIE REALIZACJI ZAPISANYCH W PLANIE  
INWESTYCJI Z ZAKRESU INFRASTRUKTURY TECHNICZNEJ, KTÓRE NALEŻĄ  
DO ZADAŃ WŁASNYCH GMINY ORAZ ZASADACH ICH FINANSOWANIA ZGODNIE  
Z PRZEPISAMI O FINANSACH PUBLICZNYCH**

- 1) Zapisane w planie inwestycje z zakresu infrastruktury technicznej, które należą do zadań własnych gminy, stosownie do art. 216 ust. 2 pkt 1 ustawy z dnia 27 sierpnia 2009 r. o finansach publicznych, finansowane będą z budżetu gminy Krosno, z zastrzeżeniem punktu 2 i 3.
- 2) Dopuszcza się finansowanie ze środków podmiotów prywatnych, na podstawie partnerstwa publiczno - prywatnego.
- 3) Dopuszcza się finansowanie ze środków pochodzących z budżetu Unii Europejskiej, stosownie do art. 5 ust. 1 pkt 2 ustawy z dnia 27 sierpnia 2009 r. o finansach publicznych oraz art. 3 ust. 3 punkt 2 ustawy z dnia 13 listopada 2003 r. o dochodach jednostek samorządu terytorialnego.
- 4) Dopuszcza się finansowanie lub dofinansowanie ze środków pochodzących z budżetu państwa, stosownie do art. 124 ustawy z dnia 27 sierpnia 2009 r. o finansach publicznych.

**UCHWAŁA NR XXII/627/20  
RADY MIASTA KROSNA**

z dnia 29 maja 2020 r.

**w sprawie nadania nazwy dla ulicy w mieście Krośnie**

Na podstawie art. 18 ust. 2 pkt 13 ustawy z dnia 8 marca 1990 r. o samorządzie gminnym (Dz. U. z 2020 r. poz. 713),

uchwała się, co następuje :

**§ 1.** 1. Ulicy zaliczonej do kategorii drogi wewnętrznej stanowiącej działkę 863 w obrębie Turaszówka nadaje się nazwę **ul. Generała Ryszarda Kuklińskiego (nazwa skrócona: gen. R. Kuklińskiego)**.

2. Kopia mapy zasadniczej z lokalizacją ulicy stanowi załącznik do uchwały.

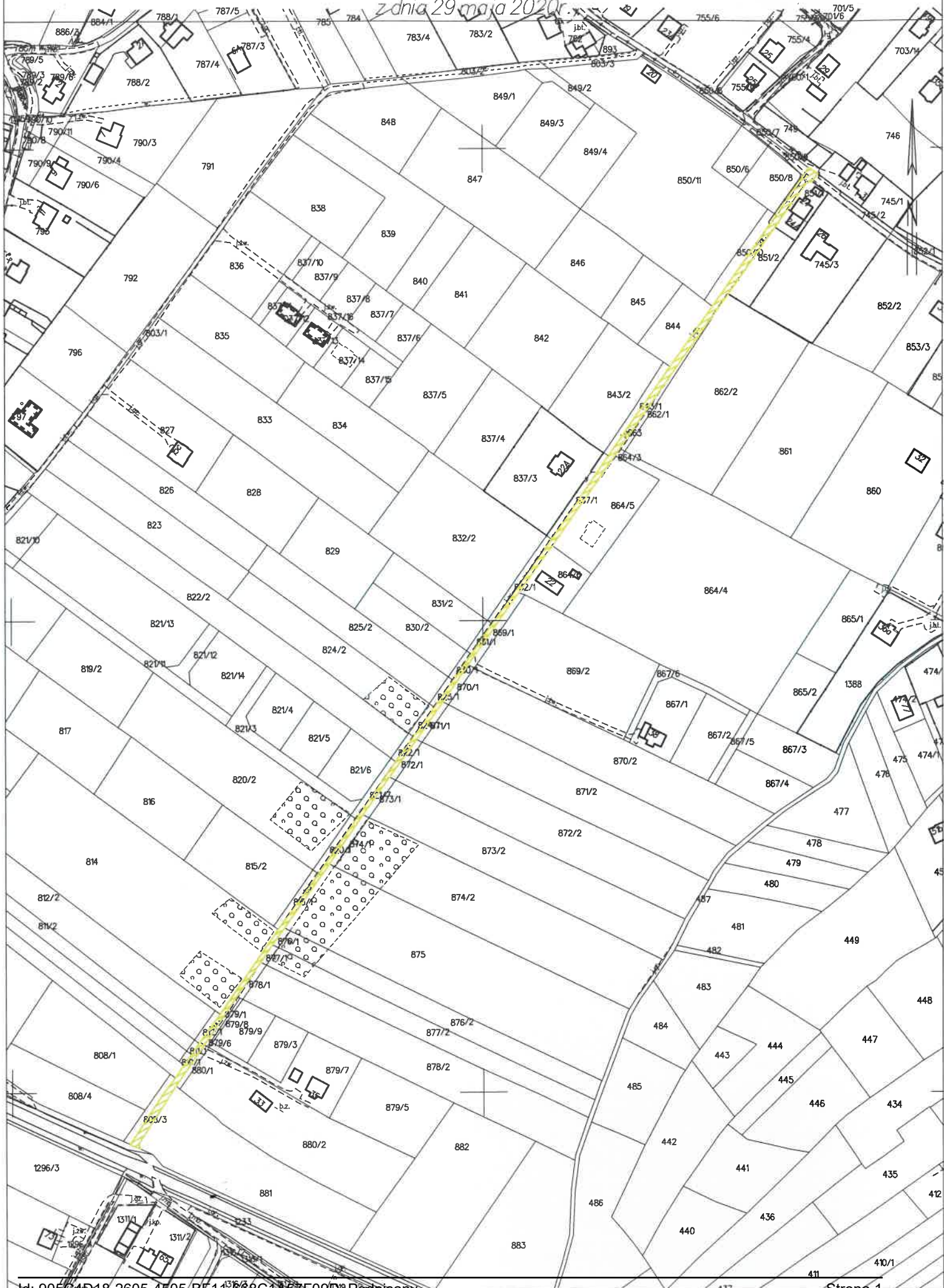
**§ 2.** Wykonanie uchwały powierza się Prezydentowi Miasta Krosna.

**§ 3.** Uchwała wchodzi w życie z dniem podjęcia.

Przewodniczący  
Rady Miasta  
Krosna

**Zbigniew Kubit**

KOPIA MAPY ZASADNICZEJ  
Załącznik do Uchwały nr XXII/627/2020  
z dnia 29 maja 2020r.



**UCHWAŁA NR XXII/628/20  
RADY MIASTA KROSNA**

z dnia 29 maja 2020 r.

**w sprawie nadania nazwy dla skweru w mieście Krośnie**

Na podstawie art. 18 ust. 2 pkt 13 ustawy z dnia 8 marca 1990 r. o samorządzie gminnym (Dz. U. z 2020 r. poz. 713),

uchwała się, co następuje :

**§ 1.** 1. Skwerowi zlokalizowanemu przy ulicy Adama Mickiewicza oraz Powstańców Warszawskich, położonemu na działkach nr 2661, 2662/2, 2665, 2666, 2658/5, 2658/12 stanowiących własność Gminy Krosno oraz działce nr 2663 stanowiącej własność Skarbu Państwa nadaje się nazwę „**Radosna Dolina**”.

2. Kopia mapy zasadniczej z lokalizacją skweru stanowi załącznik do uchwały.

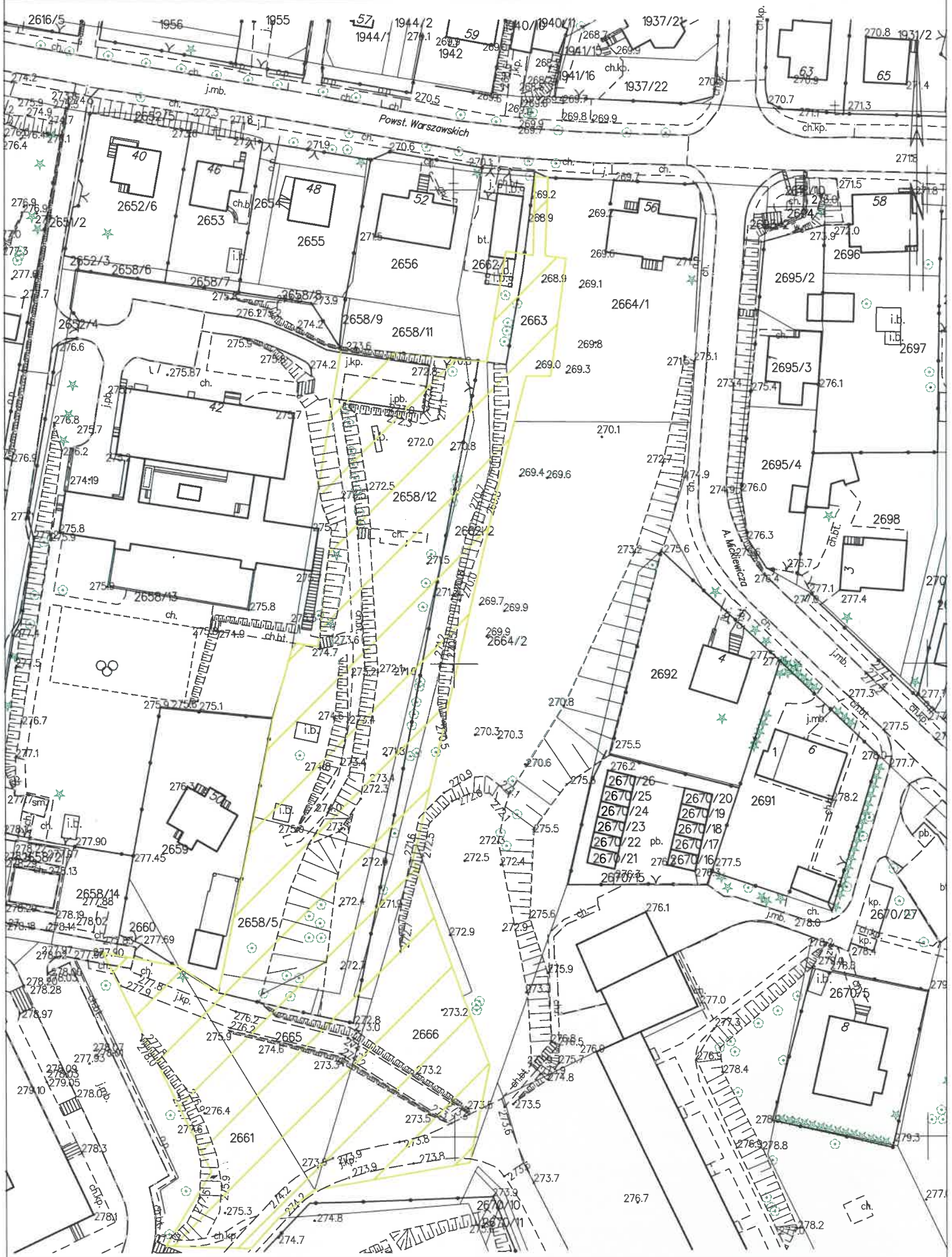
**§ 2.** Wykonanie uchwały powierza się Prezydentowi Miasta Krosna.

**§ 3.** Uchwała wchodzi w życie z dniem podjęcia.

Przewodniczący  
Rady Miasta  
Krosna

**Zbigniew Kubit**

KOPIA MAPY ZASADNICZEJ  
Załącznik do Uchwały nr XXII/ 628/2020  
z dnia 29 maja 2020r.





**UCHWAŁA NR XXII/629/20  
RADY MIASTA KROSNA**

z dnia 29 maja 2020 r.

**w sprawie sprzedaży nieruchomości**

Na podstawie art. 18 ust. 2 pkt 9 lit. a ustawy z dnia 8 marca 1990 r. o samorządzie gminnym (Dz. U. z 2019 r., poz. 506 z późn. zm. ) w związku z art. 13 ust. 1 i art. 37 ust. 1 ustawy z dnia 21 sierpnia 1997 r. o gospodarce nieruchomościami (Dz. U. z 2020r.,poz. 65 z późn. zm.),

uchwała się, co następuje :

**§ 1.** Wyraża się zgodę na sprzedaż w trybie przetargu nieruchomości stanowiącej własność Gminy Krosno, oznaczonej numerem 1280/1 o pow. 0,1636 ha położonej w Krośnie – obręb ewidencyjny Białobrzegi.

**§ 2.** Wykonanie uchwały powierza się Prezydentowi Miasta Krosna.

**§ 3.** Uchwała wchodzi w życie z dniem podjęcia.

Przewodniczący Rady Miasta  
Krosna

**Zbigniew Kubit**

**UCHWAŁA NR XXII/630/20  
RADY MIASTA KROSNA**

z dnia 29 maja 2020 r.

**w sprawie sprzedaży nieruchomości**

Na podstawie art. 18 ust. 2 pkt 9 lit. a ustawy z dnia 8 marca 1990 r. o samorządzie gminnym (Dz. U. z 2019 r., poz. 506 z późn. zm. ) w związku z art. 13 ust. 1 i art. 37 ust. 2 pkt 6 ustawy z dnia 21 sierpnia 1997 r. o gospodarce nieruchomościami (Dz. U. z 2020r., poz. 65 z późn. zm.),

uchwała się, co następuje :

§ 1. 1. Wyraża się zgodę na sprzedaż nieruchomości stanowiącej własność Gminy Krosno, oznaczonej numerem 2785/2 o pow. 0,0105 ha położonej w Krośnie – obręb ewidencyjny Białobrzegi, z przeznaczeniem na poprawę warunków zagospodarowania nieruchomości przyległej oznaczonej numerem 2784 o pow. 0,0600 ha.

2. Kopia mapy ewidencyjnej stanowi załącznik do uchwały.

§ 2. Wykonanie uchwały powierza się Prezydentowi Miasta Krosna.

§ 3. Uchwała wchodzi w życie z dniem podjęcia.

Przewodniczący Rady Miasta  
Krosna

**Zbigniew Kubit**

**UCHWAŁA NR XXII/631/20  
RADY MIASTA KROSNA**

z dnia 29 maja 2020 r.

**w sprawie sprzedaży nieruchomości**

Na podstawie art. 18 ust. 2 pkt 9 lit. a ustawy z dnia 8 marca 1990 r. o samorządzie gminnym (Dz. U. z 2019 r., poz. 506 z późn. zm. ) w związku z art. 13 ust. 1 i art. 37 ust. 2 pkt 6 ustawy z dnia 21 sierpnia 1997 r. o gospodarce nieruchomościami ( Dz. U. z 2020r., poz. 65 z późn. zm.),

uchwała się, co następuje :

§ 1. 1. Wyraża się zgodę na sprzedaż nieruchomości stanowiącej własność Gminy Krosno, oznaczonej numerem 1072/3 o pow. 0,505 ha położonej w Krośnie – obręb ewidencyjny Krościenko Niżne, z przeznaczeniem na poprawę warunków zagospodarowania nieruchomości przyległej oznaczonej numerem 1086/4 o pow. 0,5784 ha.

2. Kopia mapy ewidencyjnej stanowi załącznik do uchwały.

§ 2. Wykonanie uchwały powierza się Prezydentowi Miasta Krosna.

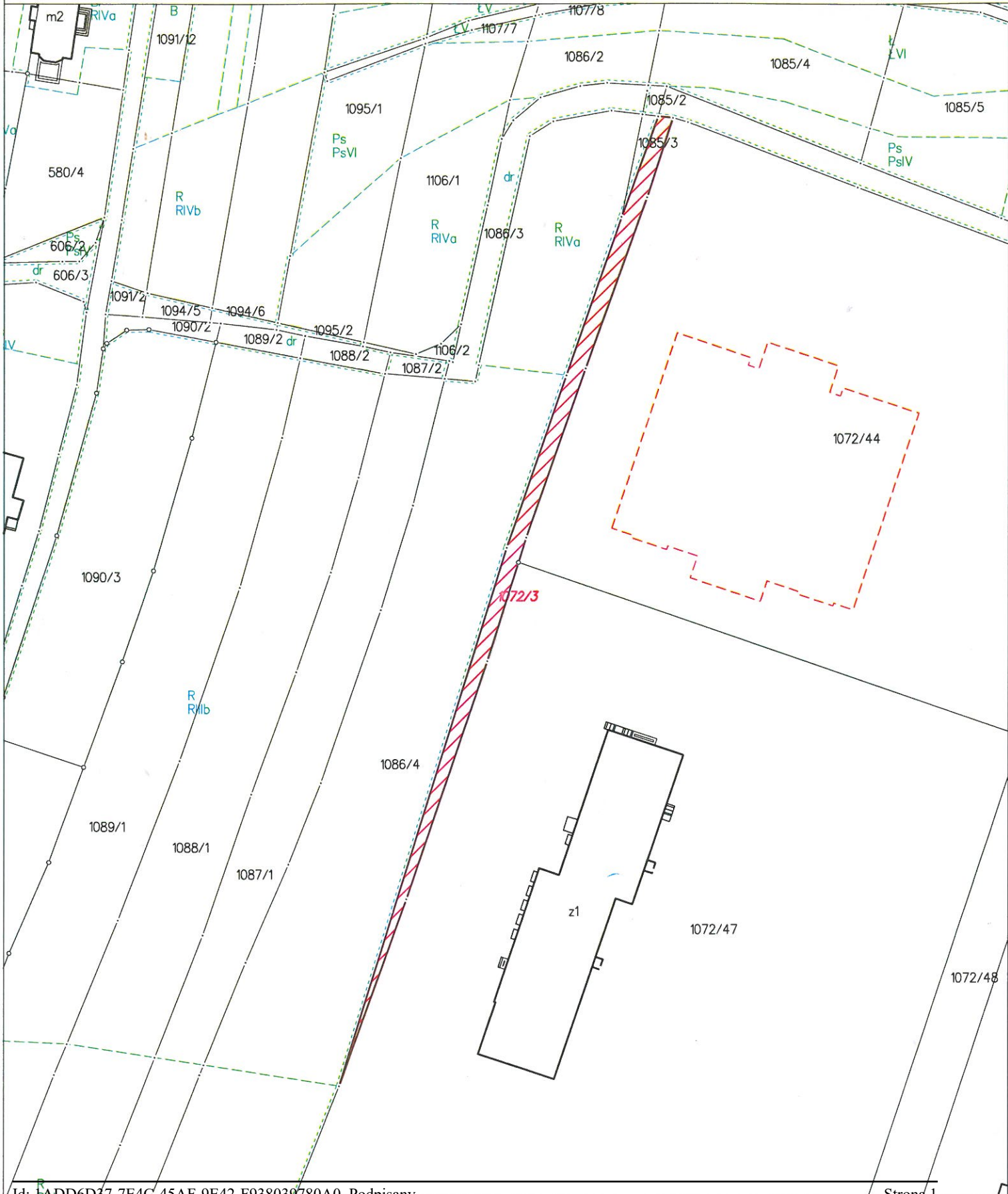
§ 3. Uchwała wchodzi w życie z dniem podjęcia.

Przewodniczący Rady Miasta  
Krosna

**Zbigniew Kubit**

Województwo: podkarpackie  
Powiat: miasto Krosno  
Jednostka ewidencyjna: 186101\_1, miasto Krosno  
Obręb: 186101\_1.0006, Krościenko Niżne  
Działka: 1072/3

obr. Krościenko Niżne 0006: dz. 1072/3  
Załącznik do uchwały Nr XXII/.../2020  
Rady Miasta Krosna z dnia 29 maja 2020 r.  
w sprawie sprzedaży nieruchomości  
SKALA 1:1000



**UCHWAŁA NR XXII/632/20  
RADY MIASTA KROSNA**

z dnia 29 maja 2020 r.

**w sprawie nabycia nieruchomości**

Na podstawie art. 18 ust. 2 pkt 9 lit. a ustawy z dnia 8 marca 1990r. o samorządzie gminnym ( Dz. U. z 2020 r. poz. 713),

uchwała się, co następuje :

**§ 1.** Wyraża się zgodę na nabycie na rzecz Gminy Krosno nieruchomości, oznaczonej jako działka numer 2668 o pow. 0,4792 ha, położonej w Krośnie - obręb ewidencyjny Białobrzegi.

**§ 2.** Wykonanie uchwały powierza się Prezydentowi Miasta Krosna.

**§ 3.** Uchwała wchodzi w życie z dniem podjęcia.

Przewodniczący  
Rady Miasta  
Krosna

**Zbigniew Kubit**

**UCHWAŁA NR XXII/633/20  
RADY MIASTA KROSNA**

z dnia 29 maja 2020 r.

**w sprawie nabycia nieruchomości**

Na podstawie art. 18 ust. 2 pkt 9 lit. a ustawy z dnia 8 marca 1990 r. o samorządzie gminnym ( Dz. U. z 2019 r., poz. 506 z późn. zm. ),

uchwała się, co następuje :

**§ 1.** Wyraża się zgodę na nabycie na rzecz Gminy Krosno nieruchomości, oznaczonej numerem 2474 o pow. 0,1009 ha położonej w Krośnie – obręb ewidencyjny Białobrzegi.

**§ 2.** Wykonanie uchwały powierza się Prezydentowi Miasta Krosna.

**§ 3.** Uchwała wchodzi w życie z dniem podjęcia.

Przewodniczący Rady Miasta  
Krosna

**Zbigniew Kubit**

**UCHWAŁA NR XXII/634/20  
RADY MIASTA KROSNA**

z dnia 29 maja 2020 r.

**w sprawie wyrażenia zgody na dzierżawę na czas nieoznaczony oraz  
odstąpienia od przetargowego trybu zawarcia umowy dzierżawy  
nieruchomości gruntowej stanowiącej własność Gminy Krosno**

Na podstawie art. 18 ust. 2 pkt 9 lit. a ustawy z dnia 8 marca 1990 r. o samorządzie gminnym (Dz. U. z 2020 r. poz. 713) w związku z art. 13 ust. 1 i art. 37 ust. 4 ustawy z dnia 21 sierpnia 1997 r. o gospodarce nieruchomościami (Dz. U. z 2020 r., poz. 65 z późn zm.),

uchwała się, co następuje:

**§ 1.** Wyraża się zgodę na dzierżawę na czas nieoznaczony nieruchomości, oznaczonej jako działka o nr 2092/9 w części o pow. 0,0010 ha, zabudowanej garażem metalowym, tymczasowym nie będącym własnością Gminy Krosno, położonej przy ul. Kapucyńskiej w Krośnie, obręb ewidencyjny Śródmieście, stanowiącej własność Gminy Krosno.

**§ 2.** Wyraża się zgodę na odstąpienie od przetargowego trybu zawarcia umowy dzierżawy nieruchomości opisanej w § 1.

**§ 3.** Wykonanie uchwały powierza się Prezydentowi Miasta Krosna.

**§ 4.** Uchwała wchodzi w życie z dniem podjęcia.

Przewodniczący  
Rady Miasta  
Krosna

**Zbigniew Kubit**

**UCHWAŁA NR XXII/635/20  
RADY MIASTA KROSNA**

z dnia 29 maja 2020 r.

**w sprawie wyrażenia zgody na dzierżawę na czas nieoznaczony oraz  
odstąpienia od przetargowego trybu zawarcia umowy dzierżawy  
nieruchomości gruntowej stanowiącej własność Gminy Krosno**

Na podstawie art. 18 ust. 2 pkt 9 lit. a ustawy z dnia 8 marca 1990 r. o samorządzie gminnym (Dz. U. z 2020 r. poz. 713) w związku z art. 13 ust. 1 i art. 37 ust. 4 ustawy z dnia 21 sierpnia 1997 r. o gospodarce nieruchomościami (Dz. U. z 2020 r., poz. 65 z późn zm.),

uchwała się, co następuje:

**§ 1.** Wyraża się zgodę na dzierżawę na czas nieoznaczony nieruchomości, oznaczonej jako działka o nr 2899/7 w części o pow. 0,0020 ha, zabudowanej garażem metalowym, tymczasowym nie będącym własnością Gminy Krosno, położonej przy ul. Bohaterów Westerplatte w Krośnie, obręb ewidencyjny Śródmieście, stanowiącej własność Gminy Krosno.

**§ 2.** Wyraża się zgodę na odstąpienie od przetargowego trybu zawarcia umowy dzierżawy nieruchomości opisanej w § 1.

**§ 3.** Wykonanie uchwały powierza się Prezydentowi Miasta Krosna.

**§ 4.** Uchwała wchodzi w życie z dniem podjęcia.

Przewodniczący  
Rady Miasta  
Krosna

**Zbigniew Kubit**



**UCHWAŁA NR XXII/636/20  
RADY MIASTA KROSNA**

z dnia 29 maja 2020 r.

**w sprawie wyrażenia zgody na dzierżawę na czas nieoznaczony oraz  
odstąpienia od przetargowego trybu zawarcia umowy dzierżawy  
nieruchomości gruntowej stanowiącej własność Gminy Krosno**

Na podstawie art. 18 ust. 2 pkt 9 lit. a ustawy z dnia 8 marca 1990 r. o samorządzie gminnym (Dz. U. z 2020 r. poz. 713) w związku z art. 13 ust. 1 i art. 37 ust. 4 ustawy z dnia 21 sierpnia 1997 r. o gospodarce nieruchomościami (Dz. U. z 2020 r., poz. 65 z późn zm.),

uchwała się, co następuje:

**§ 1.** Wyraża się zgodę na dzierżawę na czas nieoznaczony nieruchomości, oznaczonej jako działka o nr 2968/33 w części o pow. 0,0021 ha, zabudowanej garażem metalowym, tymczasowym nie będącym własnością Gminy Krosno, położonej przy ul. Grodzkiej w Krośnie, obręb ewidencyjny Śródmieście, stanowiącej własność Gminy Krosno.

**§ 2.** Wyraża się zgodę na odstąpienie od przetargowego trybu zawarcia umowy dzierżawy nieruchomości opisanej w § 1.

**§ 3.** Wykonanie uchwały powierza się Prezydentowi Miasta Krosna.

**§ 4.** Uchwała wchodzi w życie z dniem podjęcia.

Przewodniczący  
Rady Miasta  
Krosna

**Zbigniew Kubit**

**UCHWAŁA NR XXII/637/20  
RADY MIASTA KROSNA**

z dnia 29 maja 2020 r.

**w sprawie wyrażenia zgody na zaciągnięcie zobowiązania na realizację zadania pn. „Budowa połączenia ciągów pieszych przy DK 28”**

Na podstawie art. 18 ust.2 pkt 9 lit. e i art. 58 ust. 1 ustawy z dnia 8 marca 1990 r. o samorządzie gminnym (Dz.U. z 2020 r., poz.713 z późn.zm.), art.12 pkt 11 w zw. z art.92 ust.1 pkt 1 ustawy z dnia 5 czerwca 1998 r. o samorządzie powiatowym (Dz.U. z 2019 r., poz.511 z późn.zm.) i art. 3 pkt 4 ustawy z dnia 27 sierpnia 2009 r. o finansach publicznych (Dz.U. z 2019 r., poz.869 z późn.zm.) uchwala się, co następuje:

**§ 1.** Wyraża się zgodę na zaciągnięcie zobowiązania na 2021 r. na realizację zadania pn. „Budowa połączenia ciągów pieszych przy DK 28” w wysokości 200.000 zł (słownie: dwieście tysięcy złotych) ponad kwotę wydatków zaplanowaną w budżecie Miasta Krosna na 2020 rok.

**§ 2.** Zobowiązanie, o którym mowa w § 1 zostanie pokryte z dochodów własnych Miasta przewidzianych w budżecie na 2021 r. - z wpływów z: podatku dochodowego od osób prawnych, podatku dochodowego od osób fizycznych oraz podatku od czynności cywilnoprawnych.

**§ 3.** Wykonanie uchwały powierza się Prezydentowi Miasta Krosna.

**§ 4.** Uchwała wchodzi w życie z dniem podjęcia.

Przewodniczący Rady Miasta  
Krosna

**Zbigniew Kubit**

**UCHWAŁA NR XXII/638/20  
RADY MIASTA KROSNA**

z dnia 29 maja 2020 r.

**w sprawie wyrażenia zgody na zaciągnięcie zobowiązania na realizację zadania pn. „Miejski system zarządzania jakością powietrza”**

Na podstawie art. 18 ust.2 pkt 9 lit. e i art. 58 ust. 1 ustawy z dnia 8 marca 1990 r. o samorządzie gminnym (Dz.U. z 2020 r., poz.713 z póź.zm.), art.12 pkt 11 w zw. z art.92 ust.1 pkt 1 ustawy z dnia 5 czerwca 1998 r. o samorządzie powiatowym (Dz.U. z 2019 r., poz.511 z późn.zm.) i art. 3 pkt 4 ustawy z dnia 27 sierpnia 2009 r. o finansach publicznych (Dz.U. z 2019 r., poz.869 z późn.zm.) uchwała się, co następuje:

**§ 1.** Wyraża się zgodę na zaciągnięcie zobowiązania na 2021 r. na realizację zadania pn. „Miejski system zarządzania jakością powietrza” w wysokości 9.506 zł (słownie: dziewięć tysięcy pięćset sześć złotych) ponad kwotę wydatków zaplanowaną w budżecie Miasta Krosna na 2020 rok.

**§ 2.** Zobowiązanie, o którym mowa w § 1 zostanie pokryte z dochodów własnych Miasta przewidzianych w budżecie na 2021 r. - z wpływów z: podatku rolnego, opłaty komunikacyjnej oraz opłaty skarbowej.

**§ 3.** Wykonanie uchwały powierza się Prezydentowi Miasta Krosna.

**§ 4.** Uchwała wchodzi w życie z dniem podjęcia.

Przewodniczący Rady Miasta  
Krosna

**Zbigniew Kubit**

**UCHWAŁA NR XXII/639/20  
RADY MIASTA KROSNA**

z dnia 29 maja 2020 r.

**w sprawie udzielenie zabezpieczenia w formie weksla in blanco**

Na podstawie art. 18 ust. 1 i art. 58 ust. 1 ustawy z dnia 8 marca 1990 r. o samorządzie gminnym (Dz.U. z 2020 r. poz.713 z późn.zm.), art.12 pkt 11 w zw. z art.92 ust.1 pkt 1 ustawy z dnia 5 czerwca 1998 r. o samorządzie powiatowym (Dz.U. z 2019 r. poz.511 z późn.zm.) oraz art. 3 pkt 4 ustawy z dnia 27 sierpnia 2009 r. o finansach publicznych (Dz.U. z 2019 r. poz.869 z późn.zm.) uchwała się, co następuje:

§ 1.1. Wyraża się zgodę na udzielenie zabezpieczenia przez Gminę Miasto Krosno prawidłowego wykorzystania środków Państwowego Funduszu Rehabilitacji Osób Niepełnosprawnych, będących w dyspozycji Województwa Podkarpackiego, na realizację projektu pn. „Przebudowa, rozbudowa budynku Domu Pomocy Społecznej w Krośnie, przebudowa przyłącza kanalizacji deszczowej i elektroenergetycznego”.

2. Zabezpieczenie zostanie udzielone w formie weksla in blanco opatrzonego klauzulą „bez protestu” oraz poprzez złożenie deklaracji wekslowej, co do zasad wypełniania weksla, na kwotę udzielonego dofinansowania w wysokości 377.789 zł (słownie: trzysta siedemdziesiąt siedem tysięcy siedemset osiemdziesiąt dziewięć złotych), powiększonej o należne odsetki liczone jak dla zaległości podatkowych i inne koszty, w razie powstania obowiązku ich uiszczenia na rzecz Województwa Podkarpackiego z powodu niewykonania lub nienależytego wykonania przez Gminę Miasto Krosno umowy dofinansowania ze środków Państwowego Funduszu Rehabilitacji Osób Niepełnosprawnych, na którą będzie można wypełnić weksel.

3. Zabezpieczenia udziela się w związku ze zobowiązaniami wynikającymi z umowy w sprawie dofinansowania projektu, o którym mowa w ust.1, na okres realizacji projektu oraz 10 letni okres trwałości projektu tj. do 2030 r.

4. Spłata zobowiązań z tytułu dofinansowania ze środków Państwowego Funduszu Rehabilitacji Osób Niepełnosprawnych oraz odsetek i innych kosztów, nastąpi z dochodów własnych Miasta Krosna przewidzianych na lata 2021-2030, w tym z wpływów z: podatku dochodowego od osób prawnych, podatku dochodowego od osób fizycznych, podatku od nieruchomości, podatku od czynności cywilnoprawnych oraz opłaty skarbowej.

§ 2. Wykonanie uchwały powierza się Prezydentowi Miasta Krosna.

§ 3. Uchwała wchodzi w życie z dniem podjęcia.

Przewodniczący Rady Miasta  
Krosna

**Zbigniew Kubit**

**UCHWAŁA Nr XXII/640/20****Rady Miasta Krosna****z dnia 29 maja 2020 r.****w sprawie zmiany uchwały budżetowej na 2020 rok**

Na podstawie art.18 ust.2 pkt 4 ustawy z dnia 8 marca 1990 r. o samorządzie gminnym (Dz.U. z 2020 r. poz.713) i art.12 pkt 5 w zw. z art.92 ust.1 pkt 1 ustawy z dnia 5 czerwca 1998 r. o samorządzie powiatowym (Dz.U. z 2019 r. poz.511 z późn.zm.) oraz art.233 pkt 3, art. 235, ust.1,2 i 3, art.236 ust. 1,2,3 i 4 oraz art.258 ust.1 pkt 3 ustawy z dnia 27 sierpnia 2009 r. o finansach publicznych (Dz.U. z 2019 r. poz.869 z późn.zm. )

**uchwała się, co następuje:****§ 1.****I. Dokonać zmian w planie dochodów budżetowych na 2020 rok****Dochody gminy**

Klasyfikacja		Zmniejszenia	Zwiększenia
Dział,rozdz.	Treść	( zł )	( zł )
<b>750</b>	<b>Administracja publiczna</b>		
<b>75023</b>	<b>Urzędy gmin (miast i miast na prawach powiatu)</b>		
	<i>dochody bieżące</i>		51 020
	Wpływy z rozliczeń/zwrotów z lat ubiegłych		51 020
	<i>zwrot kosztów prowadzenia Międzyzakładowej Pracowniczej Kasy Zapomogowo- Pożyczkowej</i>		
	<i>Pracowników Oświaty, Wychowania i Samorządowych</i>		
	<b>Razem rozdział</b>		<b>51 020</b>
<b>75095</b>	<b>Pozostała działalność</b>		
	<i>dochody bieżące</i>		353 879
	Dotacje celowe w ramach programów finansowanych z udziałem środków europejskich oraz środków, o których mowa w art. 5 ust. 1 pkt 3 oraz ust. 3 pkt 5 i 6 ustawy, lub płatności w ramach budżetu środków europejskich, z wyłączeniem dochodów klasyfikowanych w paragrafie 205		353 879
	<i>uzupełnienie zaliczki</i>		
	<i>udział krajowy</i>		53 082
	<i>udział UE</i>		300 797
	<i>Fundusz Spójności - Zaangażowani w eKrosno - Inteligentne rozwiązania systemów przetwarzania danych dla mieszkańców Krosna</i>		
	<i>dochody majątkowe</i>	1	1
	Dotacje celowe w ramach programów finansowanych z udziałem środków europejskich oraz środków, o których mowa w art. 5 ust. 1 pkt 3 oraz ust. 3 pkt 5 i 6 ustawy, z wyłączeniem dochodów klasyfikowanych w paragrafie 625	1	1
	<i>udział krajowy</i>		1
	<i>udział UE</i>	1	

	<i>Fundusz Spójności - Zaangażowani w eKrosno - Inteligentne rozwiązania systemów przetwarzania danych dla mieszkańców Krosna</i>		
	<b>Razem rozdział</b>	<b>1</b>	<b>353 880</b>
	<b>Razem dział</b>	<b>1</b>	<b>404 900</b>
<b>756</b>	<b>Dochody od osób prawnych, od osób fizycznych i od innych jednostek nie posiadających osobowości prawnej oraz wydatki związane z ich poborem</b>		
75621	<b>Udziały gmin w podatkach stanowiących dochód budżetu państwa</b>		
	<i>dochody bieżące</i>		15 799
	Wpływy z podatku dochodowego od osób fizycznych		15 799
	<b>Razem rozdział</b>		<b>15 799</b>
	<b>Razem dział</b>	<b>15 799</b>	
<b>758</b>	<b>Różne rozliczenia</b>		
75801	<b>Część oświatowa subwencji ogólnej dla jednostek samorządu terytorialnego</b>		
	<i>dochody bieżące</i>		238 613
	Subwencje ogólne z budżetu państwa		238 613
	<b>Razem rozdział</b>		<b>238 613</b>
	<b>Razem dział</b>	<b>238 613</b>	
<b>855</b>	<b>Rodzina</b>		
85505	<b>Tworzenie i funkcjonowanie żłobków</b>		
	<i>dochody bieżące</i>		10 000
	Wpływy z rozliczeń/zwrotów z lat ubiegłych		10 000
	<i>zwrot kosztów mediów</i>		
	<b>Razem rozdział</b>		<b>10 000</b>
	<b>Razem dział</b>		<b>10 000</b>
<b>921</b>	<b>Kultura i ochrona dziedzictwa narodowego</b>		
92195	<b>Pozostała działalność</b>		
	<i>dochody majątkowe</i>		1 920 861
	Dotacje celowe w ramach programów finansowanych z udziałem środków europejskich oraz środków, o których mowa w art. 5 ust. 1 pkt 3 oraz ust. 3 pkt 5 i 6 ustawy, lub płatności w ramach budżetu środków europejskich, z wyłączeniem dochodów klasyfikowanych w paragrafie 625 w tym refundacja 1.331.988 zł za 2019 rok EFRR - Rewitalizacja obiektów użyteczności publicznej w celu nadania im nowej funkcji społecznej		1 920 861
	<i>udział UE</i>		1 920 861
	<b>Razem rozdział</b>		<b>1 920 861</b>
	<b>Razem dział</b>		<b>1 920 861</b>
<b>926</b>	<b>Kultura fizyczna</b>		
92601	<b>Obiekty sportowe</b>		
	<i>dochody bieżące</i>		383 425

	Wpływy z najmu i dzierżawy składników majątkowych Skarbu Państwa, jednostek samorządu terytorialnego lub innych jednostek zaliczanych do sektora finansów publicznych oraz innych umów o podobnym charakterze		39 900
	Wpływy z usług za korzystanie z basenów		337 807
	Wpływy z tytułu kar i odszkodowań wynikających z umów wpłata odszkodowania		5 718
	<b>Razem rozdział</b>		<b>383 425</b>
	<b>Razem dział</b>		<b>383 425</b>
	<b>Razem dochody gminy</b>	<b>254 413</b>	<b>2 719 186</b>
<b>Dochody powiatu</b>			
<b>Klasyfikacja</b>		<b>Zmniejszenia</b>	<b>Zwiększenia</b>
<b>Dział,rozdz.</b>	<b>Treść</b>	<b>( zł )</b>	<b>( zł )</b>
<b>756</b>	<b>Dochody od osób prawnych, od osób fizycznych i od innych jednostek nie posiadających osobowości prawnej oraz wydatki związane z ich poborem</b>		
<b>75622</b>	<b>Udziały powiatów w podatkach stanowiących dochód budżetu państwa</b>		
	<i>dochody bieżące</i>	4 243	
	Wpływy z podatku dochodowego od osób fizycznych	4 243	
	<b>Razem rozdział</b>	<b>4 243</b>	
	<b>Razem dział</b>	<b>4 243</b>	
<b>758</b>	<b>Różne rozliczenia</b>		
<b>75801</b>	<b>Część oświatowa subwencji ogólnej dla jednostek samorządu terytorialnego</b>		
	<i>dochody bieżące</i>	221 209	
	Subwencje ogólne z budżetu państwa	221 209	
	<b>Razem rozdział</b>	<b>221 209</b>	
	<b>Razem dział</b>	<b>221 209</b>	
<b>854</b>	<b>Edukacyjna opieka wychowawcza</b>		
<b>85410</b>	<b>Internaty i bursy szkolne</b>		
	<i>dochody bieżące</i>		37 474
	Wpływy z rozliczeń/zwrotów z lat ubiegłych zwrot kosztów obsługi internatu		37 474
	<b>Razem rozdział</b>		<b>37 474</b>
	<b>Razem dział</b>		<b>37 474</b>
	<b>Razem dochody powiatu</b>	<b>225 452</b>	<b>37 474</b>
	<b>OGÓŁEM DOCHODY</b>	<b>479 865</b>	<b>2 756 660</b>

## II. Dokonać zmian w planie wydatków budżetowych na 2020 rok

### Wydatki gminy

Klasyfikacja	Zmniejszenia	Zwiększenia
Dział,rozdz.	( zł )	( zł )
<b>600 Transport i łączność</b>		
<b>60016 Drogi publiczne gminne</b>		
Wydatki majątkowe		205 000
1) inwestycje i zakupy inwestycyjne		205 000
<i>Przebudowa ul. Wyzwolenia w Krośnie</i>		205 000
<b>Razem rozdział</b>		<b>205 000</b>
<b>Razem dział</b>		<b>205 000</b>
<b>750 Administracja publiczna</b>		
<b>75023 Urzędy gmin (miast i miast na prawach powiatu)</b>		
Wydatki bieżące		8 280
1) wydatki jednostek budżetowych		8 280
a) wydatki związane z realizacją zadań statutowych		8 280
<b>Razem rozdział</b>		<b>8 280</b>
<b>75095 Pozostała działalność</b>		
Wydatki bieżące		32 707
1) wydatki na programy finansowane z udziałem środków, o których mowa w art.5 ust.1 pkt 2 i 3, ustawy o finansach publicznych, w części związanej z realizacją zadań jednostki samorządu terytorialnego		32 707
<i>udział krajowy</i>		11 099
<i>udział UE</i>		21 608
<i>Zaangażowani w eKrosno - Inteligentne rozwiązania systemów przetwarzania danych dla mieszkańców Krosna</i>		
<b>Razem rozdział</b>		<b>32 707</b>
<b>Razem dział</b>		<b>40 987</b>
<b>801 Oświata i wychowanie</b>		
<b>80101 Szkoły podstawowe</b>		
Wydatki bieżące	100 000	
1) wydatki jednostek budżetowych	100 000	
a) wynagrodzenia i składki od nich naliczane	100 000	
<b>Razem rozdział</b>	<b>100 000</b>	
<b>80104 Przedszkola</b>		
Wydatki bieżące	138 613	
1) wydatki jednostek budżetowych	138 613	
a) wynagrodzenia i składki od nich naliczane	138 613	
<b>Razem rozdział</b>	<b>138 613</b>	
<b>80195 Pozostała działalność</b>		
Wydatki bieżące		17 947
1) wydatki jednostek budżetowych		17 947
a) wydatki związane z realizacją zadań statutowych		17 947
<b>Razem rozdział</b>		<b>17 947</b>



	<b>Razem dział</b>	<b>238 613</b>	<b>17 947</b>
<b>851</b>	<b>Ochrona zdrowia</b>		
	<b>85195 Pozostała działalność</b>		
	Wydatki bieżące	14 000	14 000
	1) wydatki na programy finansowane z udziałem środków, o których mowa w art.5 ust.1 pkt 2 i 3, ustawy o finansach publicznych, w części związanej z realizacją zadań jednostki samorządu terytorialnego <i>Increasing of access to health services in Krosno and Uzhgorod</i>	14 000	14 000
	<i>dotacje</i>		
	<i>udział UE</i>	12 600	12 600
	<i>udział krajowy</i>	1 400	1 400
	<b>Razem rozdział</b>	<b>14 000</b>	<b>14 000</b>
	<b>Razem dział</b>	<b>14 000</b>	<b>14 000</b>
<b>852</b>	<b>Pomoc społeczna</b>		
	<b>85203 Ośrodki wsparcia</b>		
	Wydatki bieżące		332
	1) wydatki jednostek budżetowych		332
	a) wydatki związane z realizacją zadań statutowych		332
	<b>Razem rozdział</b>		<b>332</b>
	<b>85219 Ośrodki pomocy społecznej</b>		
	Wydatki bieżące		2 760
	1) wydatki jednostek budżetowych		2 760
	a) wydatki związane z realizacją zadań statutowych		2 760
	<b>Razem rozdział</b>		<b>2 760</b>
	<b>85232 Centra integracji społecznej</b>		
	Wydatki bieżące		111
	1) wydatki jednostek budżetowych		111
	a) wydatki związane z realizacją zadań statutowych		111
	<b>Razem rozdział</b>		<b>111</b>
	<b>Razem dział</b>		<b>3 203</b>
<b>855</b>	<b>Rodzina</b>		
	<b>85505 Tworzenie i funkcjonowanie żłobków</b>		
	Wydatki bieżące	599	22 727
	1) wydatki jednostek budżetowych	599	22 727
	a) wydatki związane z realizacją zadań statutowych		11 215
	b) wydatki na programy finansowane z udziałem środków, o których mowa w art.5 ust.1 pkt 2 i 3, ustawy o finansach publicznych, w części związanej z realizacją zadań jednostki samorządu terytorialnego	599	11 512
	<i>udział UE</i>	599	11 414
	<i>udział krajowy</i>		98
	<i>Mamo, tato czas do pracy! - Rozwój opieki żłobkowej w Mieście Krośnie</i>		
	<b>Razem rozdział</b>	<b>599</b>	<b>22 727</b>
	<b>Razem dział</b>	<b>599</b>	<b>22 727</b>

<b>921</b>	<b>Kultura i ochrona dziedzictwa narodowego</b>		
<b>92195</b>	<b>Pozostała działalność</b>		
	Wydatki majątkowe		1 012 805
	1) inwestycje i zakupy inwestycyjne		1 012 805
	a) wydatki na programy finansowane z udziałem środków, o których mowa w art.5 ust.1 pkt 2 i 3, ustawy o finansach publicznych, w części związanej z realizacją zadań jednostki samorządu terytorialnego udział UE - (dotacja celowa inwestycyjna)		1 012 805
	<i>Cech Rzemiosł Różnych:</i>		266 386
	<i>Rewitalizacja obiektów użyteczności publicznej w celu nadania im nowej funkcji społecznej</i>		
	<i>Muzeum Podkarpackie:</i>		746 419
	<i>Rewitalizacja obiektów użyteczności publicznej w celu nadania im nowej funkcji społecznej</i>		
	<b>Razem rozdział</b>		<b>1 012 805</b>
	<b>Razem dział</b>		<b>1 012 805</b>
<b>926</b>	<b>Kultura fizyczna</b>		
<b>92601</b>	<b>Obiekty sportowe</b>		
	Wydatki bieżące	377 707	762 788
	1) wydatki jednostek budżetowych		762 788
	a) wydatki związane z realizacją zadań statutowych		185 111
	b) wynagrodzenia i składki od nich naliczane		577 677
	2) dotacje na zadania bieżące	377 707	
	<b>Razem rozdział</b>	<b>377 707</b>	<b>762 788</b>
	<b>Razem dział</b>	<b>377 707</b>	<b>762 788</b>
	<b>Razem wydatki gminy</b>	<b>630 919</b>	<b>2 079 457</b>
<b>Wydatki powiatu</b>			
Klasyfikacja		Zmniejszenia	Zwiększenia
Dział,rozdz.		( zł )	( zł )
<b>801</b>	<b>Oświata i wychowanie</b>		
<b>80120</b>	<b>Licea ogólnokształcące</b>		
	Wydatki bieżące	221 209	
	1) wydatki jednostek budżetowych	221 209	
	a) wynagrodzenia i składki od nich naliczane	221 209	
	<b>Razem rozdział</b>	<b>221 209</b>	
	<b>80195</b>		
	<b>Pozostała działalność</b>		
	Wydatki bieżące		14 577
	1) wydatki jednostek budżetowych		14 577
	a) wydatki związane z realizacją zadań statutowych		14 577
	<b>Razem rozdział</b>		<b>14 577</b>
	<b>Razem dział</b>	<b>221 209</b>	<b>14 577</b>
<b>852</b>	<b>Pomoc społeczna</b>		
<b>85202</b>	<b>Domy pomocy społecznej</b>		
	Wydatki bieżące		111
	1) wydatki jednostek budżetowych		111
	a) wydatki związane z realizacją zadań statutowych		111

<b>Razem rozdział</b>		<b>111</b>
<b>Razem dział</b>		<b>111</b>
<b>854 Edukacyjna opieka wychowawcza</b>		
<b>85403 Specjalne ośrodki szkolno-wychowawcze</b>		
Wydatki bieżące		2 595
1) wydatki jednostek budżetowych		2 595
a) wydatki związane z realizacją zadań statutowych		2 595
<b>Razem rozdział</b>		<b>2 595</b>
<b>85406 Poradnie psychologiczno-pedagogiczne, w tym poradnie specjalistyczne</b>		
Wydatki bieżące		663
1) wydatki jednostek budżetowych		663
a) wydatki związane z realizacją zadań statutowych		663
<b>Razem rozdział</b>		<b>663</b>
<b>85410 Internaty i bursy szkolne</b>		
Wydatki bieżące		38 247
1) wydatki jednostek budżetowych		38 247
a) wydatki związane z realizacją zadań statutowych		773
b) wynagrodzenia i składki od nich naliczane		37 474
<b>Razem rozdział</b>		<b>38 247</b>
<b>Razem dział</b>		<b>41 505</b>
<b>Razem wydatki powiatu</b>	<b>221 209</b>	<b>56 193</b>
<b>OGÓLEM WYDATKI</b>	<b>852 128</b>	<b>2 135 650</b>

### III. Dokonać zmian w planie przychodów budżetowych na 2020 rok.

Przychody §	Treść	Zmniejszenia ( zł )	Zwiększenia ( zł )
952	Przychody z zaciągniętych kredytów i pożyczek na rynku krajowym	993 273	
	<b>Razem przychody</b>	<b>993 273</b>	

### IV. Dokonać zmian w planie przychodów i kosztów samorządowego zakładu budżetowego na 2020 r.

#### Zespół Krytych Pływalni - rozdz. 92601 - obiekty sportowe

	Zmniejszenia ( zł )	zwiększenia (zł)
<b>Przychody ogółem:</b>	<b>377 707</b>	
w tym:		
dotacja przedmiotowa z budżetu otrzymana przez samorządowy zakład budżetowy	377 707	

<b>Koszty ogółem:</b>	<b>377 707</b>
w tym bieżące	377 707
w tym:	
wynagrodzenia i pochodne	120 000
pozostałe	257 707

**V. Dokonać zmian w planie dochodów i wydatków rachunków dochodów jednostek budżetowych prowadzących działalność określoną w ustawie z dnia 14 grudnia 2016 r. Prawo oświatowe (Dz.U. z 2019 r. poz.1148 z późn zm.) oraz wydatków nimi sfinansowanych na 2020 r.**

**Zespół Szkół Naftowo-Gazowniczych  
rozd.80115 - Technika**

	<b>zmniejszenia (zł)</b>	<b>zwiększenia (zł)</b>
<b>Dochody ogółem</b>		<b>1 300</b>
Wpływy z otrzymanych spadków, zapisów i darowizn w postaci pieniężnej		1 300
<b>Wydatki ogółem</b>		<b>1 300</b>
w tym:		
Wydatki bieżące		1 300

**VI. W uchwale Nr XVII/544/20 Rady Miasta Krosna z dnia 31 stycznia 2020 r. w sprawie uchwały budżetowej na 2020 rok wprowadza się następujące zmiany:**

1) § 3 otrzymuje brzmienie:

"§ 3.1. Ustala się deficyt budżetu w wysokości	105 273 819 zł
2. Wolne środki o których mowa w art.217 ust.2 pkt 6 przeznacza się na pokrycie deficytu budżetu	
3. Źródłem pokrycia deficytu ustala się:	
1) przychody z kredytów i pożyczek	52 804 647 zł
2) wolne środki, o których mowa w art.217 ust.2 pkt 6 ustawy w wysokości	49 542 684 zł
3) przychody z niewykorzystanych środków pieniężnych na rachunku bieżącym budżetu wynikających z rozliczenia dochodów i wydatków nimi sfinansowanych związanych ze szczególnymi zasadami wykonywania budżetu	26 130 zł
4) przychody z niewykorzystanych środków pieniężnych na rachunku bieżącym budżetu wynikających z rozliczenia środków określonych w art. 5 ust.1 pkt 2	2 900 358 zł
4. Ustala się łączną kwotę planowanych przychodów w wysokości	129 076 686 zł
w tym:	
§ 905 Przychody jednostek samorządu terytorialnego z niewykorzystanych środków pieniężnych na rachunku bieżącym budżetu, wynikających z rozliczenia dochodów i wydatków nimi finansowanych związanych ze szczególnymi zasadami wykonywania budżetu określonymi w odrębnych ustawach	26 130 zł
§ 906 Przychody jednostek samorządu terytorialnego z wynikających z rozliczenia środków określonych w art.5 ust.1 pkt 2 ustawy	2 900 358 zł

i dotacji na realizację programu, projektu lub zadania finansowanego z udziałem tych środków	
§ 950 Wolne środki, o których mowa w art. 217 ust.2 pkt 6 ustawy	49 542 684 zł
§ 952 - Przychody z zaciągniętych kredytów i pożyczek na rynku krajowym	76 607 514 zł
5. Ustala się łączną kwotę planowanych rozchodów w wysokości w tym:	22 809 594 zł
§ 992 - Spłaty otrzymanych krajowych pożyczek i kredytów	22 809 594 zł
6. Ustala się limit zobowiązań z tytułu zaciąganych kredytów i pożyczek w tym:	
1) na sfinansowanie planowanego deficytu budżetu w wysokości	53 797 920 zł
- w tym na finansowanie przedsięwzięcia pn. <i>Modernizacja oświetlenia ulicznego na terenie Gminy Miasto Krosno</i>	8 612 548 zł
2) na sfinansowanie przejściowego deficytu budżetu w wysokości	20 000 000 zł
3) na spłatę wcześniej zaciągniętych zobowiązań z tytułu kredytów i pożyczek	22 809 594 zł

2) w § 4 ust. 2 otrzymuje brzmienie:

"2. Ustala się dotację przedmiotową dla samorządowego zakładu budżetowego Zespół Krytych Pływalni w Krośnie w wysokości: 690 840 zł

- według stawki dotacji przedmiotowej w wysokości 342 zł do jednej godziny funkcjonowania Krytej Pływalni w Krośnie przy ul. Sportowej 8;
- według stawki dotacji przedmiotowej w wysokości 342 zł do jednej godziny funkcjonowania Krytej Pływalni w Krośnie przy ul. Wojska Polskiego 45;

3) w załączniku Nr 1 wprowadza się zmiany zgodnie z załącznikiem Nr 1 do niniejszej uchwały;

4) załącznik Nr 4 otrzymuje brzmienie określone w załączniku Nr 2 do niniejszej uchwały.

## § 2.

Wykonanie uchwały powierza się Prezydentowi Miasta Krosna.

## § 3.

Uchwała wchodzi w życie z dniem podjęcia.

PRZEWODNICZĄCY RADY

*Zbigniew Kubit*

Załącznik Nr 1  
do Uchwały Nr XXII/640/20  
Rady Miasta Krosna  
z dnia 29 maja 2020 r.

**Wykaz dotacji przedmiotowych, podmiotowych i celowych udzielanych  
z budżetu dla jednostek sektora finansów publicznych i spoza sektora finansów publicznych**

Rozdz.	podmiot dotowany	przeznaczenie dotacji	dotacja	zmniejszenia	zwiększenia
<b>A. dotacje dla podmiotów zaliczanych do sektora finansów publicznych</b>					
92195	Muzeum Podkarpackie	Rewitalizacja obiektów użyteczności publicznej w celu nadania im nowej funkcji społecznej (dotacja celowa inwestycyjna)	celowa		746 419
92601	Zespół Krytych Pływalni w Krośnie	do 1 godziny funkcjonowania Krytej Pływalni przy ul. Sportowej 8 i przy ul. Wojska Polskiego 45	przedmiotowa	377 707	
<b>B. dotacje dla podmiotów niezaliczanych do sektora finansów publicznych</b>					
85195	dla podmiotów wybranych w trybie ustawy o zdrowiu publicznym	Increasing of access to health services in Krosno and Uzhgorod	celowa		14 000
92195	Cech Rzemiosł Różnych	Rewitalizacja obiektów użyteczności publicznej w celu nadania im nowej funkcji społecznej (dotacja celowa inwestycyjna)	celowa		266 386

PRZEWODNICZĄCY RADY

  
Zbigniew Kubit

Załącznik Nr 2  
do Uchwały Nr XXII/640/20  
z dnia 29 maja 2020 r.

**Plan  
przychodów i kosztów samorządowego zakładu budżetowego  
na 2020 rok**

<b>Zespół Krytych Płynali rozd.92601- Obiekty sportowe</b>	
<b>Stan funduszu obrotowego na początek roku</b>	<b>100</b>
<b>Przychody ogółem</b>	<b>3 375 043</b>
w tym:	
- wpływy z najmu i dzierżawy składników majątkowych Skarbu Państwa, jednostek samorządu terytorialnego lub innych jednostek zaliczanych do sektora finansów publicznych oraz innych umów o podobnym charakterze	160 000
- wpływy z usług	2 397 203
- wpływy z pozostałych odsetek	3 000
- wpływy z tytułu kar i odszkodowań wynikających z umów	124 000
dotacja przedmiotowa z budżetu otrzymana przez samorządowy zakład budżetowy	690 840
<b>Działalność inwestycyjna</b>	<b>69 000</b>
dotacje celowe otrzymane z budżetu na finansowanie lub dofinansowanie kosztów realizacji inwestycji i zakupów inwestycyjnych samorządowych zakładów budżetowych	69 000
<b>Koszty ogółem</b>	<b>3 375 043</b>
w tym:	
wynagrodzenia i pochodne	2 084 530
energia	835 467
pozostałe	455 046
<b>Działalność inwestycyjna</b>	<b>69 000</b>
wydatki inwestycyjne samorządowych zakładów budżetowych	69 000
<b>Stan funduszu obrotowego na koniec roku</b>	<b>100</b>

PRZEWODNICZĄCY RADY

  
Zbigniew Kubit

## UCHWAŁA Nr XXII/641/20

Rady Miasta Krosna  
z dnia 29 maja 2020 r.

### w sprawie zmiany Wieloletniej Prognozy Finansowej Miasta Krosna

Na podstawie art. 18 ust. 2 pkt 15 ustawy z dnia 8 marca 1990 r. o samorządzie gminnym (Dz.U. z 2020 r., poz.713), art.12, pkt 11 w zw. z art.92 ust.1 pkt 1 ustawy z dnia 5 czerwca 1998 r. o samorządzie powiatowym (Dz.U. z 2019 r., poz.511 z późn. zm.) oraz art.226, 227, 228, 230 ust.2 pkt 1 i 2, ust.6 i ust.7 ustawy z dnia 27 sierpnia 2009 r. o finansach publicznych (Dz.U. z 2019 r., poz.869 z późn.zm.)

uchwala się, co następuje:

**§ 1.1.** Wprowadza się zmiany w zakresie wykonywania przedsięwzięć wieloletnich pn.:

- 1) „Rewitalizacja obiektów użyteczności publicznej w celu nadania im nowej funkcji społecznej”. W związku ze zmianą harmonogramu rzeczowo-finansowego zwiększa się nakłady w latach 2020 – 2021 o środki niewydatkowane w 2019 r. w wysokości 967.717 zł;
  - 2) „Zaangażowani w eKrosno – Inteligentne rozwiązania systemów przetwarzania danych dla mieszkańców Krosna”. W związku ze zmianą harmonogramu rzeczowo-finansowego zwiększa się nakłady w latach 2020 – 2021 o środki niewydatkowane w 2019 r. w wysokości 30.631 zł;
  - 3) „Mamo, Tato czas do pracy! – Rozwój opieki żłobkowej w Mieście Krośnie”. W związku ze zmianą harmonogramu rzeczowo-finansowego zwiększa się nakłady w 2020 r. o środki niewydatkowane w 2019 r. w wysokości 10.913 zł.
2. Skreśla się z wykazu przedsięwzięć wieloletnich projekt pn. „Bezemisyjny transport zbiorowy” – w związku z odstąpieniem od realizacji.

**§ 2.** W związku z dokonaniem zmian uchwały budżetowej na 2020 r. dokonuje się zmian Wieloletniej Prognozy Finansowej – w prognozie długu Miasta Krosna, w tym:

- 1) zwiększa się planowane dochody o 6.822.931,79 zł;
- 2) zwiększa się planowane wydatki o 5.829.658,79 zł;
- 3) zmniejsza się planowane przychody z kredytów i pożyczek o 993.273 zł;
- 4) ustala się w latach 2021 – 2039 kwoty planowanych wydatków, w tym na obsługę długu, oraz przychodów i rozchodów.

**§ 3.** Upoważnia się Prezydenta Miasta Krosna do zaciągania zobowiązań związanych z realizacją przedsięwzięć, o których mowa w art.226 ust.4 ustawy o finansach publicznych, określonych w załączniku Nr 2 do niniejszej uchwały, ogółem do kwoty 60.084.366 zł, w tym:



- 1) w 2021 r. - 18.799.958 zł;
- 2) w 2022 r. - 22.898.608 zł;
- 3) w 2023 r. – 18.385.800 zł.

**§ 4.** Określa się:

- 1) Wieloletnią Prognozę Finansową Miasta Krosna wraz z prognozą długu na lata 2020 – 2039, w brzmieniu jak załącznik Nr 1 do niniejszej uchwały;
- 2) Wykaz przedsięwzięć, o których mowa w art.226 ust. 4 ustawy o finansach publicznych, jak załącznik Nr 2 do niniejszej uchwały.

**§ 5.** Wykonanie uchwały powierza się Prezydentowi Miasta Krosna.

**§ 6.** Uchwała wchodzi w życie z dniem podjęcia.

PRZEWODNICZĄCY RADY

  
Zbigniew Kubit

**Wieloletnia prognoza finansowa jednostki samorządu terytorialnego 1)**

Dokument podpisany elektronicznie

Załącznik Nr 1  
do Uchwały Nr XXII/641/20  
z dnia 29 maja 2020 r.

Wyszczególnienie	z tego:										w tym:	
	1	z tego:								z tytułu dotacji oraz środków przeznaczonych na inwestycje		
		1.1	1.1.1	1.1.2	1.1.3	1.1.4	1.1.5	w tym:		1.2.1	1.2.2	
	Dochody bieżące x	dochody z tytułu udziału we wpływach z podatku dochodowego od osób fizycznych	dochody z tytułu udziału we wpływach z podatku dochodowego od osób prawnych	z subwencji ogólnej	z tytułu dotacji i środków przeznaczonych na cele bieżące x 3)	pozostałe dochody bieżące 4)	z podatku od nieruchomości		ze sprzedaży majątku			
Lp	1	1.1	1.1.1	1.1.2	1.1.3	1.1.4	1.1.5	1.1.5.1		1.2	1.2.1	1.2.2
2020	412 757 424,54	364 156 261,54	58 574 584,00	8 000 000,00	113 819 825,00	100 608 317,54	83 153 535,00	37 579 220,00	48 601 163,00	9 312 300,00	38 434 389,00	
2021	377 160 745,00	360 274 964,00	60 696 249,00	8 240 000,00	115 018 443,00	92 052 097,00	84 268 175,00	38 518 700,00	16 885 781,00	5 000 000,00	11 885 781,00	
2022	369 324 634,00	362 581 298,00	64 944 986,00	8 487 200,00	114 168 627,00	91 320 545,00	83 659 940,00	39 481 667,00	6 743 336,00	5 000 000,00	1 743 336,00	
2023	375 183 527,00	370 183 527,00	69 491 135,00	8 741 816,00	113 810 313,00	92 388 826,00	85 751 437,00	40 468 708,00	5 000 000,00	5 000 000,00	0,00	
2024	382 977 879,00	377 977 879,00	74 355 514,00	9 004 070,00	112 948 416,00	93 774 657,00	87 895 222,00	41 480 425,00	5 000 000,00	5 000 000,00	0,00	
2025	393 186 368,00	388 186 368,00	79 580 399,00	9 274 192,00	114 077 900,00	95 181 276,00	90 092 601,00	42 517 435,00	5 000 000,00	5 000 000,00	0,00	
2026	399 086 694,00	395 086 694,00	82 345 012,00	9 413 304,00	115 218 679,00	96 215 247,00	91 894 452,00	43 367 783,00	4 000 000,00	4 000 000,00	0,00	
2027	406 145 586,00	402 145 586,00	85 227 087,00	9 554 503,00	116 370 865,00	97 260 791,00	93 732 340,00	44 235 138,00	4 000 000,00	4 000 000,00	0,00	
2028	413 367 455,00	409 367 455,00	88 210 035,00	9 697 820,00	117 534 573,00	98 318 041,00	95 606 986,00	45 119 840,00	4 000 000,00	4 000 000,00	0,00	
2029	420 756 848,00	416 756 848,00	91 297 386,00	9 843 287,00	118 709 918,00	99 387 133,00	97 519 124,00	46 022 236,00	4 000 000,00	4 000 000,00	0,00	
2030	428 318 456,00	424 318 456,00	94 492 794,00	9 990 936,00	119 897 017,00	100 468 204,00	99 469 505,00	46 942 660,00	4 000 000,00	4 000 000,00	0,00	
2031	420 381 968,00	416 381 968,00	97 800 041,00	10 140 800,00	121 095 987,00	85 886 246,00	101 458 894,00	47 881 533,00	4 000 000,00	4 000 000,00	0,00	
2032	428 067 540,00	424 067 540,00	101 223 042,00	10 292 912,00	122 306 946,00	86 756 569,00	103 488 071,00	48 839 163,00	4 000 000,00	4 000 000,00	0,00	
2033	435 936 767,00	431 936 767,00	104 765 848,00	10 447 305,00	123 530 015,00	87 635 767,00	105 557 832,00	49 815 946,00	4 000 000,00	4 000 000,00	0,00	
2034	443 994 899,00	439 994 899,00	108 432 652,00	10 604 014,00	124 765 315,00	88 523 931,00	107 668 987,00	50 812 264,00	4 000 000,00	4 000 000,00	0,00	

2035	452 247 356,00	448 247 356,00	112 227 794,00	10 763 074,00	126 012 968,00	89 421 154,00	109 822 366,00	51 828 509,00	4 000 000,00	4 000 000,00	0,00
2036	460 699 725,00	456 699 725,00	116 155 766,00	10 924 520,00	127 273 097,00	90 327 529,00	112 018 813,00	52 865 079,00	4 000 000,00	4 000 000,00	0,00
2037	469 357 769,00	465 357 769,00	120 221 217,00	11 088 387,00	128 545 827,00	91 243 150,00	114 259 188,00	53 922 380,00	4 000 000,00	4 000 000,00	0,00
2038	478 227 440,00	474 227 440,00	124 428 959,00	11 254 712,00	129 831 285,00	92 168 113,00	116 544 371,00	55 000 827,00	4 000 000,00	4 000 000,00	0,00
2039	487 314 871,00	483 314 871,00	128 783 972,00	11 423 532,00	131 129 597,00	93 102 513,00	118 875 257,00	56 100 843,00	4 000 000,00	4 000 000,00	0,00

<sup>1)</sup> Wzór może być stosowany także w układzie pionowym, w którym poszczególne pozycje są przedstawione w kolumnach, a lata w wierszach.

<sup>2)</sup> Zgodnie z art. 227 ustawy z dnia 27 sierpnia 2009 r. o finansach publicznych (Dz. U. z 2019 r. poz. 860, 1622 i 1640), zwaną dalej „ustawą”, wieloletnia prognoza finansowa obejmuje okres roku budżetowego oraz co najmniej trzech kolejnych lat. W sytuacji dłuższego okresu prognozowania finansowego wzór stosuje się dla lat wykraczających poza minimalny (4-letni) okres prognozy, wynikający z art. 227 ustawy.

<sup>3)</sup> W pozycji wykazuje się dochody o charakterze celowym, które jednostka otrzymuje od podmiotów zewnętrznych. W szczególności pozycja obejmuje dotacje celowe z budżetu państwa na zadania bieżące oraz dotacje i środki na finansowanie wydatków bieżących na realizację zadań finansowanych z udziałem środków, o których mowa w art. 5 ust. 1 pkt 2 i 3 ustawy. W pozycji nie wykazuje się natomiast dochodów związanych ze szczególnymi zasadami wykonywania budżetu jednostki wynikającymi z odrębnych ustaw, o których mowa w art. 237 ust. 1 ustawy.

<sup>4)</sup> W pozycji wykazuje się pozostałe dochody bieżące w szczególności kwoty podatków i opłat lokalnych.

Lp	Wydatki ogółem x	z tego:										w tym:	
		w tym:										w tym:	
		Wydatki bieżące x	na wynagrodzenia i składki od nich naliczane	z tytułu poręczeń i gwarancji x	gwarancje i poręczenia podlegające wyłączeniu z limitu o którym mowa w art. 243 ustawy x	wydatki na obsługę długu x	odsutki i dyskonta podlegające wyłączeniu z limitu 243 ustawy, w terminie nie dłuższym niż 90 dni po zakończeniu programu, projektu lub zadania i otrzymaniu refundacji z tych środków (bez odsetek i dyskonta od zobowiązań na wkład krajowy) x	odsutki i dyskonta podlegające wyłączeniu z limitu 243 ustawy, w którym mowa w art. 243 ustawy, z tytułu zobowiązań zaciągniętych na wkład krajowy x	2.1.3.2	2.2	2.2.1	2.2.1.1	
2020	518 031 243,54	349 886 966,54	148 903 815,00	0,00	0,00	0,00	0,00	5 600 000,00	0,00	0,00	168 144 277,00	46 029 423,00	5 277 180,00
2021	390 891 602,00	340 891 602,00	149 384 192,00	0,00	0,00	0,00	0,00	6 479 414,00	0,00	0,00	50 000 000,00	10 615 582,00	2 953 843,00
2022	380 426 682,00	340 426 682,00	150 118 796,00	0,00	0,00	0,00	0,00	6 627 869,00	0,00	0,00	40 000 000,00	0,00	0,00
2023	385 322 452,00	345 322 452,00	151 621 766,00	0,00	0,00	0,00	0,00	6 703 549,00	0,00	0,00	40 000 000,00	0,00	0,00
2024	378 262 873,00	348 262 873,00	152 412 311,00	0,00	0,00	0,00	0,00	6 646 168,00	0,00	0,00	30 000 000,00	0,00	0,00
2025	371 033 820,00	356 122 972,00	155 460 557,00	0,00	0,00	0,00	0,00	6 337 018,00	0,00	0,00	14 910 848,00	0,00	0,00
2026	376 884 151,00	360 780 267,00	158 569 768,00	0,00	0,00	0,00	0,00	5 747 525,00	0,00	0,00	16 103 884,00	0,00	0,00
2027	382 948 218,00	365 524 176,00	161 741 163,00	0,00	0,00	0,00	0,00	5 165 944,00	0,00	0,00	17 424 042,00	0,00	0,00
2028	388 410 093,00	370 359 710,00	164 975 987,00	0,00	0,00	0,00	0,00	4 596 105,00	0,00	0,00	18 050 383,00	0,00	0,00
2029	394 891 470,00	375 261 263,00	168 275 506,00	0,00	0,00	0,00	0,00	4 011 205,00	0,00	0,00	19 630 207,00	0,00	0,00
2030	400 812 071,52	380 233 526,00	171 641 016,00	0,00	0,00	0,00	0,00	3 414 718,00	0,00	0,00	20 578 545,52	0,00	0,00
2031	396 608 812,00	369 563 199,00	175 073 837,00	0,00	0,00	0,00	0,00	2 767 258,00	0,00	0,00	27 045 613,00	0,00	0,00
2032	406 016 488,00	374 518 880,00	178 575 313,00	0,00	0,00	0,00	0,00	2 221 000,00	0,00	0,00	31 497 608,00	0,00	0,00
2033	413 919 209,00	379 558 594,00	182 148 820,00	0,00	0,00	0,00	0,00	1 676 246,00	0,00	0,00	34 360 615,00	0,00	0,00
2034	429 573 050,00	384 671 232,00	185 789 756,00	0,00	0,00	0,00	0,00	1 120 649,00	0,00	0,00	44 901 818,00	0,00	0,00
2035	437 954 718,00	390 098 557,00	189 505 551,00	0,00	0,00	0,00	0,00	794 716,00	0,00	0,00	47 856 161,00	0,00	0,00
2036	449 396 388,00	395 615 100,00	193 295 662,00	0,00	0,00	0,00	0,00	471 702,00	0,00	0,00	53 781 288,00	0,00	0,00
2037	459 789 310,00	401 286 795,00	197 161 576,00	0,00	0,00	0,00	0,00	216 247,00	0,00	0,00	58 502 515,00	0,00	0,00
2038	472 115 993,00	407 224 724,00	201 104 807,00	0,00	0,00	0,00	0,00	138 118,00	0,00	0,00	64 891 269,00	0,00	0,00
2039	485 589 730,52	413 231 890,00	205 128 903,00	0,00	0,00	0,00	0,00	38 985,00	0,00	0,00	72 357 840,52	0,00	0,00



Lp	Wyszczególnienie	Wynik budżetu x	w tym:		Przychody budżetu x	Kredyty, pożyczki, emisja papierów wartościowych x	z tego:		w tym:	Nadwyżka budżetowa z lat ubiegłych x <sup>6)</sup>	w tym:	Wolne środki, o których mowa w art. 217 ust. 2 pkt 6 ustawy x	w tym:
			3.1	4			4.1	4.2					
2020		-105 273 819,00	0,00	128 083 413,00	75 614 241,00	52 804 647,00	0,00	0,00	52 469 172,00	52 469 172,00	0,00	0,00	52 469 172,00
2021		-13 730 857,00	0,00	34 245 992,48	34 245 992,48	13 730 857,00	0,00	0,00	0,00	0,00	0,00	0,00	0,00
2022		-11 102 048,00	0,00	29 318 627,00	29 318 627,00	11 102 048,00	0,00	0,00	0,00	0,00	0,00	0,00	0,00
2023		-10 138 925,00	0,00	28 043 495,00	28 043 495,00	10 138 925,00	0,00	0,00	0,00	0,00	0,00	0,00	0,00
2024		4 715 006,00	4 715 006,00	13 800 368,00	13 800 368,00	0,00	0,00	0,00	0,00	0,00	0,00	0,00	0,00
2025		22 152 548,00	22 152 548,00	0,00	0,00	0,00	0,00	0,00	0,00	0,00	0,00	0,00	0,00
2026		22 202 543,00	22 202 543,00	0,00	0,00	0,00	0,00	0,00	0,00	0,00	0,00	0,00	0,00
2027		23 197 368,00	23 197 368,00	0,00	0,00	0,00	0,00	0,00	0,00	0,00	0,00	0,00	0,00
2028		24 957 362,00	24 957 362,00	0,00	0,00	0,00	0,00	0,00	0,00	0,00	0,00	0,00	0,00
2029		25 865 378,00	25 865 378,00	0,00	0,00	0,00	0,00	0,00	0,00	0,00	0,00	0,00	0,00
2030		27 506 384,48	27 506 384,48	0,00	0,00	0,00	0,00	0,00	0,00	0,00	0,00	0,00	0,00
2031		23 773 156,00	23 773 156,00	0,00	0,00	0,00	0,00	0,00	0,00	0,00	0,00	0,00	0,00
2032		22 051 052,00	22 051 052,00	0,00	0,00	0,00	0,00	0,00	0,00	0,00	0,00	0,00	0,00
2033		22 017 558,00	22 017 558,00	0,00	0,00	0,00	0,00	0,00	0,00	0,00	0,00	0,00	0,00
2034		14 421 849,00	14 421 849,00	0,00	0,00	0,00	0,00	0,00	0,00	0,00	0,00	0,00	0,00
2035		14 292 638,00	14 292 638,00	0,00	0,00	0,00	0,00	0,00	0,00	0,00	0,00	0,00	0,00
2036		11 303 337,00	11 303 337,00	0,00	0,00	0,00	0,00	0,00	0,00	0,00	0,00	0,00	0,00
2037		9 568 459,00	9 568 459,00	0,00	0,00	0,00	0,00	0,00	0,00	0,00	0,00	0,00	0,00
2038		6 111 447,00	6 111 447,00	0,00	0,00	0,00	0,00	0,00	0,00	0,00	0,00	0,00	0,00
2039		1 725 140,48	1 725 140,48	0,00	0,00	0,00	0,00	0,00	0,00	0,00	0,00	0,00	0,00

5) Inne przeznaczenie nadwyżki budżetowej wymaga określenia w objaśnieniach do wieloletniej prognozy finansowej.

6) W pozycji należy ująć środki pieniężne znajdujące się na rachunku budżetu pochodzące z nadwyżek poprzednich budżetów łącznie z niewykorzystanymi środkami, o których mowa w art. 217 ust. 2 pkt 8 ustawy.

Lp	z tego:				5	6.1	z tego:		
	4.4 Spłaty udzielonych pożyczek w latach ubiegłych x	4.5 Inne przychody niezwiązane z zaciągnięciem długu x 7)		4.5.1 na pokrycie deficytu budżetu x			w tym:		
		4.4.1 na pokrycie deficytu budżetu x	4.5.1 na pokrycie deficytu budżetu x				5.1.1 łącznie kwota przypadających na dany rok kwot wyłączeń z limitu wyłączeń z art. 243 ust. 3 ustawy x	5.1.1.1 kwota przypadających na dany rok kwot wyłączeń określonych w art. 243 ust. 3 ustawy x	5.1.1.2 kwota przypadających na dany rok kwot wyłączeń określonych w art. 243 ust. 3a ustawy x
2020	0,00	0,00	0,00	0,00	22 809 594,00	22 809 594,00	0,00	0,00	0,00
2021	0,00	0,00	0,00	0,00	20 515 135,48	20 515 135,48	0,00	0,00	0,00
2022	0,00	0,00	0,00	0,00	18 216 579,00	18 216 579,00	0,00	0,00	0,00
2023	0,00	0,00	0,00	0,00	17 904 570,00	17 904 570,00	0,00	0,00	0,00
2024	0,00	0,00	0,00	0,00	18 515 374,00	18 515 374,00	0,00	0,00	0,00
2025	0,00	0,00	0,00	0,00	22 152 548,00	22 152 548,00	0,00	0,00	0,00
2026	0,00	0,00	0,00	0,00	22 202 543,00	22 202 543,00	0,00	0,00	0,00
2027	0,00	0,00	0,00	0,00	23 197 368,00	23 197 368,00	0,00	0,00	0,00
2028	0,00	0,00	0,00	0,00	24 957 362,00	24 957 362,00	0,00	0,00	0,00
2029	0,00	0,00	0,00	0,00	25 865 378,00	25 865 378,00	0,00	0,00	0,00
2030	0,00	0,00	0,00	0,00	27 506 384,48	27 506 384,48	0,00	0,00	0,00
2031	0,00	0,00	0,00	0,00	23 773 156,00	23 773 156,00	0,00	0,00	0,00
2032	0,00	0,00	0,00	0,00	22 051 052,00	22 051 052,00	0,00	0,00	0,00
2033	0,00	0,00	0,00	0,00	22 017 558,00	22 017 558,00	0,00	0,00	0,00
2034	0,00	0,00	0,00	0,00	14 421 849,00	14 421 849,00	0,00	0,00	0,00
2035	0,00	0,00	0,00	0,00	14 292 638,00	14 292 638,00	0,00	0,00	0,00
2036	0,00	0,00	0,00	0,00	11 303 337,00	11 303 337,00	0,00	0,00	0,00
2037	0,00	0,00	0,00	0,00	9 568 459,00	9 568 459,00	0,00	0,00	0,00
2038	0,00	0,00	0,00	0,00	6 111 447,00	6 111 447,00	0,00	0,00	0,00
2039	0,00	0,00	0,00	0,00	1 725 140,48	1 725 140,48	0,00	0,00	0,00



7) W pozycji należy ująć w szczególności przychody pochodzące z prywatyzacji majątku Jednostki samorządu terytorialnego.

Lp	Rozchody budżetu, z tego:										w tym:	Relacja zrównowazenia wydatków bieżących, o której mowa w art. 242 ustawy
	łączna kwota przypadających na dany rok kwot wyłączeń z limitu spłaty zobowiązań, w tym:	z tego:			inne rozchody niezwiązane ze spłatą długu	Kwota długu x	kwota długu, którego planowana spłata dokonana się z wydatków x	Różnica między dochodami bieżącymi a wydatkami bieżącymi	Różnica między dochodami bieżącymi a skorygowanymi o środki <sup>8)</sup> a wydatkami bieżącymi			
		5.1.1.3	5.1.1.3.1	5.1.1.3.2						5.1.1.3.3		
		kwota wyłączeń z tytułu wcześniejszej spłaty zobowiązań, określonych w art. 243 ust. 3b ustawy	środkami nowego zobowiązania	wolnymi środkami, o których mowa w art. 217 ust. 2 pkt 6 ustawy	innymi środkami							
2020	0,00	0,00	0,00	0,00	0,00	272 911 530,96	32 022 135,00	14 269 295,00	66 738 467,00			
2021	X	X	X	X	0,00	260 216 399,96	25 596 147,00	19 383 362,00	19 383 362,00			
2022	X	X	X	X	0,00	284 892 459,96	19 170 159,00	22 154 616,00	22 154 616,00			
2023	X	X	X	X	0,00	288 605 396,96	12 744 171,00	24 861 075,00	24 861 075,00			
2024	X	X	X	X	0,00	278 410 509,96	7 264 290,00	29 715 006,00	29 715 006,00			
2025	X	X	X	X	0,00	253 616 401,96	4 622 730,00	32 063 396,00	32 063 396,00			
2026	X	X	X	X	0,00	228 772 299,96	1 981 170,00	34 306 427,00	34 306 427,00			
2027	X	X	X	X	0,00	203 593 760,96	0,00	36 621 410,00	36 621 410,00			
2028	X	X	X	X	0,00	178 636 399,96	0,00	39 007 745,00	39 007 745,00			
2029	X	X	X	X	0,00	152 771 020,96	0,00	41 495 585,00	41 495 585,00			
2030	X	X	X	X	0,00	125 264 636,48	0,00	44 084 930,00	44 084 930,00			
2031	X	X	X	X	0,00	101 491 480,48	0,00	46 818 769,00	46 818 769,00			
2032	X	X	X	X	0,00	79 440 428,48	0,00	49 548 660,00	49 548 660,00			
2033	X	X	X	X	0,00	57 422 870,48	0,00	52 378 173,00	52 378 173,00			
2034	X	X	X	X	0,00	43 001 021,48	0,00	55 323 667,00	55 323 667,00			
2035	X	X	X	X	0,00	28 708 383,48	0,00	58 148 799,00	58 148 799,00			
2036	X	X	X	X	0,00	17 405 046,48	0,00	61 084 625,00	61 084 625,00			
2037	X	X	X	X	0,00	7 836 567,48	0,00	64 070 974,00	64 070 974,00			
2038	X	X	X	X	0,00	1 725 140,48	0,00	67 002 716,00	67 002 716,00			
2039	X	X	X	X	0,00	0,00	0,00	70 082 981,00	70 082 981,00			

8) Skorygowanie o środki dotyczy określonego w art. 242 ustawy powiększenia w szczególności o przychody określone w art. 217 ust. 2 pkt 5 ustawy.

Lp	Wskaźnik spłaty zobowiązań							
	8.1	8.2		8.3	8.3.1	8.4	8.4.1	
Wyszczególnienie	Relacja określona po lewej stronie nierówności we wzorze, o którym mowa w art. 243 ust. 1 ustawy (po uwzględnieniu zobowiązań związku	9,00%	10,41%	13,58%	Dopuszczalny limit spłaty zobowiązań określony po prawej stronie nierówności we wzorze, o którym mowa w art. 243 ustawy, po uwzględnieniu ustawowych wyłączeń, obliczony w oparciu o kwartału roku poprzedzającego pienszy rok prognozy (wskaźnik ustalony w oparciu o średnią arytmetyczną z poprzednich lat) <sup>x</sup>	13,64%	Informacja o spełnieniu wskaźnika spłaty zobowiązań określonego w art. 243 ustawy, po uwzględnieniu zobowiązań związku	Informacja o spełnieniu wskaźnika spłaty zobowiązań określonego w art. 243 ustawy, po uwzględnieniu zobowiązań związku
	Relacja określona po prawej stronie nierówności we wzorze, o którym mowa w art. 243 ust. 1 ustawy, ustalona dla danego roku (wskaźnik jednoroczny) <sup>x</sup>	9,71%	9,15%	12,43%	Dopuszczalny limit spłaty zobowiązań określony po prawej stronie nierówności we wzorze, o którym mowa w art. 243 ustawy, po uwzględnieniu ustawowych wyłączeń, obliczony w oparciu o wykonanie roku poprzedzającego pienszy rok prognozy (wskaźnik ustalony w oparciu o średnią arytmetyczną z poprzednich lat) <sup>x</sup>	12,49%	Informacja o spełnieniu wskaźnika spłaty zobowiązań określonego w art. 243 ustawy, po uwzględnieniu ustawowych wyłączeń, obliczonego w oparciu o plan 3 kwartałów roku poprzedzającego rok budżetowy <sup>x</sup>	Informacja o spełnieniu wskaźnika spłaty zobowiązań określonego w art. 243 ustawy, po uwzględnieniu ustawowych wyłączeń, obliczonego w oparciu o wykonanie roku poprzedzającego rok budżetowy <sup>x</sup>
		10,63%	10,03%	10,56%		10,61%		
		11,36%	10,75%	9,86%		9,86%		
		12,79%	12,21%	9,98%		9,98%		
		13,11%	x	11,00%		11,00%		
		13,40%	x	11,08%		11,26%		
		13,71%	x	11,43%		11,43%		
		14,02%	x	12,10%		12,10%		
		14,34%	x	12,72%		12,72%		
		14,67%	x	13,25%		13,25%		
		15,00%	x	13,72%		13,72%		
		15,35%	x	14,04%		14,04%		
		15,70%	x	14,36%		14,36%		
		16,06%	x	14,68%		14,68%		
		16,43%	x	15,02%		15,02%		
		16,80%	x	15,36%		15,36%		
		17,18%	x	15,72%		15,72%		
		17,57%	x	16,07%		16,07%		
	17,97%	x	16,44%		16,44%			



Wyszczególnienie	Finansowanie programów, projektów lub zadań realizowanych z udziałem środków, o których mowa w art. 5 ust. 1 pkt 2 i 3 ustawy									
	w tym:		w tym:		w tym:		w tym:		w tym:	
	9.1	9.1.1	9.1.1.1	9.2	9.2.1	9.2.1.1	9.3	9.3.1	9.3.1.1	
	Dochody bieżące na programy, projekty lub zadania finansowane z udziałem środków, o których mowa w art. 5 ust. 1 pkt 2 i 3 ustawy	Dotacje i środki o charakterze bieżącym na realizację programu, projektu lub zadania finansowanego z udziałem środków, o których mowa w art. 5 ust. 1 pkt 2 ustawy <sup>x</sup>	środków określone w art. 5 ust. 1 pkt 2 ustawy	Dochody majątkowe na programy, projekty lub zadania finansowane z udziałem środków, o których mowa w art. 5 ust. 1 pkt 2 i 3 ustawy	Dochody majątkowe na programy, projekty lub zadania finansowane z udziałem środków, o których mowa w art. 5 ust. 1 pkt 2 ustawy	środków określone w art. 5 ust. 1 pkt 2 ustawy	Wydatki bieżące na programy, projekty lub zadania finansowane z udziałem środków, o których mowa w art. 5 ust. 1 pkt 2 i 3 ustawy	Wydatki bieżące na programy, projekty lub zadania finansowane z udziałem środków, o których mowa w art. 5 ust. 1 pkt 2 ustawy <sup>x</sup>		w tym:
Lp	9.1	9.1.1	9.1.1.1	9.2	9.2.1	9.2.1.1	9.3	9.3.1	9.3.1.1	
2020	7 904 099,00	5 821 057,00	5 365 431,00	36 049 155,00	36 049 155,00	36 003 544,00	9 686 908,00	9 683 089,00	7 910 858,00	
2021	3 186 318,00	2 373 520,00	2 199 792,00	8 365 781,00	8 365 781,00	8 365 781,00	2 543 737,00	2 543 737,00	1 961 821,00	
2022	340 528,00	297 071,00	289 450,00	0,00	0,00	0,00	340 528,00	340 528,00	289 450,00	
2023	0,00	0,00	0,00	0,00	0,00	0,00	0,00	0,00	0,00	
2024	0,00	0,00	0,00	0,00	0,00	0,00	0,00	0,00	0,00	
2025	0,00	0,00	0,00	0,00	0,00	0,00	0,00	0,00	0,00	
2026	0,00	0,00	0,00	0,00	0,00	0,00	0,00	0,00	0,00	
2027	0,00	0,00	0,00	0,00	0,00	0,00	0,00	0,00	0,00	
2028	0,00	0,00	0,00	0,00	0,00	0,00	0,00	0,00	0,00	
2029	0,00	0,00	0,00	0,00	0,00	0,00	0,00	0,00	0,00	
2030	0,00	0,00	0,00	0,00	0,00	0,00	0,00	0,00	0,00	
2031	0,00	0,00	0,00	0,00	0,00	0,00	0,00	0,00	0,00	
2032	0,00	0,00	0,00	0,00	0,00	0,00	0,00	0,00	0,00	
2033	0,00	0,00	0,00	0,00	0,00	0,00	0,00	0,00	0,00	
2034	0,00	0,00	0,00	0,00	0,00	0,00	0,00	0,00	0,00	
2035	0,00	0,00	0,00	0,00	0,00	0,00	0,00	0,00	0,00	
2036	0,00	0,00	0,00	0,00	0,00	0,00	0,00	0,00	0,00	
2037	0,00	0,00	0,00	0,00	0,00	0,00	0,00	0,00	0,00	
2038	0,00	0,00	0,00	0,00	0,00	0,00	0,00	0,00	0,00	
2039	0,00	0,00	0,00	0,00	0,00	0,00	0,00	0,00	0,00	



Wyszczególnienie	Informacje uzupełniające o wybranych kategoriach finansowych														
	w tym:			z tego:				Wydatki bieżące na pokrycie ujemnego wyniku finansowego samodzielnego publicznego zakładu opieki zdrowotnej	Wydatki na spłatę zobowiązań przejmowanych w związku z likwidacją lub przekształceniem samodzielnego publicznego zakładu opieki zdrowotnej	Kwota zobowiązań związku współtworzonego przez jednostkę samorządu terytorialnego przypadających do spłaty w danym roku budżetowym, podlegająca doliczeniu zgodnie z art. 244 ustawy <sup>x</sup>	Kwota zobowiązań wynikających z przejęcia przez jednostkę terytorialnego zobowiązań po likwidowanych i przekształcanych samorządowych osobach prawnych				
	Wydatki majątkowe na programy, projekty lub zadania finansowane z udziałem środków, o których mowa w art. 5 ust. 1 pkt 2 i 3 ustawy	Wydatki majątkowe na programy, projekty lub zadania finansowane z udziałem środków, o których mowa w art. 5 ust. 1 pkt 2 ustawy	Wydatki objęte limitem, o którym mowa w art. 226 ust. 3 pkt 4 ustawy	bieżące	majątkowe	10.1	10.1.1					10.1.2	10.2	10.3	10.4
2020	46 029 423,00	46 029 423,00	32 791 345,00	144 749 782,00	9 705 715,00	135 044 067,00	0,00	0,00	0,00	0,00	0,00	0,00	0,00	0,00	0,00
2021	10 615 582,00	10 615 582,00	8 365 781,00	28 362 107,00	2 543 737,00	25 818 370,00	0,00	0,00	0,00	0,00	0,00	0,00	0,00	0,00	0,00
2022	0,00	0,00	0,00	29 352 416,00	340 528,00	29 011 888,00	0,00	0,00	0,00	0,00	0,00	0,00	0,00	0,00	0,00
2023	0,00	0,00	0,00	24 811 788,00	0,00	24 811 788,00	0,00	0,00	0,00	0,00	0,00	0,00	0,00	0,00	0,00
2024	0,00	0,00	0,00	5 479 881,00	0,00	5 479 881,00	0,00	0,00	0,00	0,00	0,00	0,00	0,00	0,00	0,00
2025	0,00	0,00	0,00	2 641 560,00	0,00	2 641 560,00	0,00	0,00	0,00	0,00	0,00	0,00	0,00	0,00	0,00
2026	0,00	0,00	0,00	2 641 560,00	0,00	2 641 560,00	0,00	0,00	0,00	0,00	0,00	0,00	0,00	0,00	0,00
2027	0,00	0,00	0,00	1 981 170,00	0,00	1 981 170,00	0,00	0,00	0,00	0,00	0,00	0,00	0,00	0,00	0,00
2028	0,00	0,00	0,00	0,00	0,00	0,00	0,00	0,00	0,00	0,00	0,00	0,00	0,00	0,00	0,00
2029	0,00	0,00	0,00	0,00	0,00	0,00	0,00	0,00	0,00	0,00	0,00	0,00	0,00	0,00	0,00
2030	0,00	0,00	0,00	0,00	0,00	0,00	0,00	0,00	0,00	0,00	0,00	0,00	0,00	0,00	0,00
2031	0,00	0,00	0,00	0,00	0,00	0,00	0,00	0,00	0,00	0,00	0,00	0,00	0,00	0,00	0,00
2032	0,00	0,00	0,00	0,00	0,00	0,00	0,00	0,00	0,00	0,00	0,00	0,00	0,00	0,00	0,00
2033	0,00	0,00	0,00	0,00	0,00	0,00	0,00	0,00	0,00	0,00	0,00	0,00	0,00	0,00	0,00
2034	0,00	0,00	0,00	0,00	0,00	0,00	0,00	0,00	0,00	0,00	0,00	0,00	0,00	0,00	0,00
2035	0,00	0,00	0,00	0,00	0,00	0,00	0,00	0,00	0,00	0,00	0,00	0,00	0,00	0,00	0,00
2036	0,00	0,00	0,00	0,00	0,00	0,00	0,00	0,00	0,00	0,00	0,00	0,00	0,00	0,00	0,00
2037	0,00	0,00	0,00	0,00	0,00	0,00	0,00	0,00	0,00	0,00	0,00	0,00	0,00	0,00	0,00
2038	0,00	0,00	0,00	0,00	0,00	0,00	0,00	0,00	0,00	0,00	0,00	0,00	0,00	0,00	0,00
2039	0,00	0,00	0,00	0,00	0,00	0,00	0,00	0,00	0,00	0,00	0,00	0,00	0,00	0,00	0,00





Informacje uzupełniające o wybranych kategoriach finansowych

Lp	10.6 Splaty, o których mowa w poz. 5.1, wynikające wyłącznie z tytułu zobowiązań już zaciągniętych x	10.7 Wydatki zmniejszające dług x	10.7.1 splata zobowiązań wymagalnych z lat poprzednich, innych niż w poz. 10.7.3 x	10.7.2 splata zobowiązań zaliczanych do tytułu dłużnego – kredyty i pożyczka x	w tym:			10.7.3 wyплаты z tytułu wymagalnych poręczeń i gwarancji x	10.8 Kwota wzrostu(+)/spadku(-) kwoty długu wynikająca z operacji niekasowych (m.in. umorzenia, różnice kursowe)	10.9 Wcześniejsza splata zobowiązań, wyłączona z limitu splaty zobowiązań, dokonywana w formie wydatków budżetowych
					10.7.2.1 zobowiązań zaciągniętych po dniu 1 stycznia 2019 r. x	w tym:				
						10.7.2.1.1 dokonywana w formie wydatku bieżącego x				
2020	18 209 594,00	11 037 936,87	0,00	11 037 936,87	500 000,00	0,00	0,00	0,00	0,00	
2021	14 758 059,48	6 425 988,00	0,00	6 425 988,00	0,00	0,00	0,00	0,00	x	
2022	12 346 060,00	6 425 988,00	0,00	6 425 988,00	0,00	0,00	0,00	0,00	x	
2023	12 394 060,00	6 425 988,00	0,00	6 425 988,00	0,00	0,00	0,00	0,00	x	
2024	12 394 060,00	5 479 881,00	0,00	5 479 881,00	0,00	0,00	0,00	0,00	x	
2025	13 894 060,00	2 641 560,00	0,00	2 641 560,00	0,00	0,00	0,00	0,00	x	
2026	13 704 049,00	2 641 560,00	0,00	2 641 560,00	0,00	0,00	0,00	0,00	x	
2027	13 577 360,00	1 981 170,00	0,00	1 981 170,00	0,00	0,00	0,00	0,00	x	
2028	15 577 360,00	0,00	0,00	0,00	0,00	0,00	0,00	0,00	x	
2029	16 485 360,00	0,00	0,00	0,00	0,00	0,00	0,00	0,00	x	
2030	15 595 706,48	0,00	0,00	0,00	0,00	0,00	0,00	0,00	x	
2031	11 149 020,00	0,00	0,00	0,00	0,00	0,00	0,00	0,00	x	
2032	8 000 000,00	0,00	0,00	0,00	0,00	0,00	0,00	0,00	x	
2033	10 000 000,00	0,00	0,00	0,00	0,00	0,00	0,00	0,00	x	
2034	0,00	0,00	0,00	0,00	0,00	0,00	0,00	0,00	x	
2035	0,00	0,00	0,00	0,00	0,00	0,00	0,00	0,00	x	
2036	0,00	0,00	0,00	0,00	0,00	0,00	0,00	0,00	x	
2037	0,00	0,00	0,00	0,00	0,00	0,00	0,00	0,00	x	
2038	0,00	0,00	0,00	0,00	0,00	0,00	0,00	0,00	x	
2039	0,00	0,00	0,00	0,00	0,00	0,00	0,00	0,00	x	



Wyszczególnienie	Dane dotyczące emitowanych obligacji przychodowych <sup>9)</sup>			
	Środki z przedsięwzięcia gromadzone na rachunku bankowym	w tym:		Wydatki bieżące z tytułu świadczenia emitenta należnego obligatariuszom, nieuwzględniane w limicie spłaty zobowiązań x
		środków na zaspokojenie roszczeń obligatariuszy x	11.1.1	
Lp	11.1	11.1.1	11.2	
2020	0,00	0,00	0,00	0,00
2021	0,00	0,00	0,00	0,00
2022	0,00	0,00	0,00	0,00
2023	0,00	0,00	0,00	0,00
2024	0,00	0,00	0,00	0,00
2025	0,00	0,00	0,00	0,00
2026	0,00	0,00	0,00	0,00
2027	0,00	0,00	0,00	0,00
2028	0,00	0,00	0,00	0,00
2029	0,00	0,00	0,00	0,00
2030	0,00	0,00	0,00	0,00
2031	0,00	0,00	0,00	0,00
2032	0,00	0,00	0,00	0,00
2033	0,00	0,00	0,00	0,00
2034	0,00	0,00	0,00	0,00
2035	0,00	0,00	0,00	0,00
2036	0,00	0,00	0,00	0,00
2037	0,00	0,00	0,00	0,00
2038	0,00	0,00	0,00	0,00
2039	0,00	0,00	0,00	0,00

8) Pozycje sekcji 11 wykazują wyłącznie jednostki emitujące obligacje przychodowe.

\* Informacje zawarte w tej części wieloletniej prognozy finansowej, w tym o spełnieniu relacji określonej w art. 243 ustawy, zostaną wygenerowane przez aplikację wskazaną przez Ministra Finansów, o której mowa w § 4 ust. 1, na podstawie danych historycznych oraz prognozowanych przez jednostkę samorządu terytorialnego. Automatycznie wyliczenia danych na podstawie wartości historycznych i prognozowanych i prognozowanych przez jednostkę samorządu terytorialnego dotyczą w szczególności także pozycji 8.2 – 8.3.1 i pozycji z sekcji 12.

x - pozycje oznaczone symbolem „x” sporządza się na okres prognozy kwoty długu, zgodnie z art. 227 ust. 2 ustawy. Okres ten nie podlega wydziałaniu w sytuacji planowania wydatków z tytułu niewymagalnych poręczeń i gwarancji. W przypadku planowania wydatków z tytułu niewymagalnych poręczeń i gwarancji, należy zamieścić w objaśnieniach do wieloletniej prognozy finansowej w okresie dłuższym niż okres, na który zaciągnięto oraz planuje się zaciągnąć zobowiązania dłużne, informację o wydatkach z tytułu niewymagalnych poręczeń i gwarancji, wykraczających poza wspomniany okres, należy zamieścić w objaśnieniach do wieloletniej prognozy finansowej.

**PRZEWODNICZĄCY RADY**  
  
**Zbigniew Kubit**

kwoty w zł

L.p.	Nazwa i cel	Jednostka odpowiedzialna lub koordynująca	Okres realizacji		Łączne nakłady finansowe	Limit 2020	Limit 2021	Limit 2022	Limit 2023	Limit 2024
			Od	Do						
1	Wydatki na przedsięwzięcia-ogółem (1.1+1.2+1.3)				347 167 140,00	144 749 782,00	28 362 107,00	29 362 416,00	24 811 786,00	5 479 881,00
1 a	- wydatki bieżące				17 924 642,00	9 705 715,00	2 543 737,00	340 528,00	0,00	0,00
1 b	- wydatki majątkowe				329 242 498,00	135 044 067,00	25 818 370,00	29 011 888,00	24 811 786,00	5 479 881,00
1.1	Wydatki na programy, projekty lub zadania związane z programami realizowanymi z udziałem środków, o których mowa w art. 5 ust. 1 pkt 2 i 3 ustawy z dnia 27 sierpnia 2009 r. o finansach publicznych (Dz. U. Nr 157, poz. 1240, z późn. zm.), z tego:				149 410 103,00	55 890 363,00	13 259 319,00	340 528,00	0,00	0,00
1.1.1	- wydatki bieżące				17 892 242,00	9 674 936,00	2 543 737,00	340 528,00	0,00	0,00
1.1.1.1	Schengen 2.0, Leben In Europa ohne Grenzen - Poprawa stanu bazy oświatowej i poszerzenie oferty edukacyjnej	ZSP Nr 1	2017	2020	112 271,00	55 910,00	0,00	0,00	0,00	0,00
1.1.1.2	Kształcenie zawodowe szansą rozwoju polsko-słowackiego pogranicza - Poprawa stanu bazy oświatowej i poszerzenie oferty edukacyjnej	UM Krosno	2019	2021	589 180,00	196 959,00	240 960,00	0,00	0,00	0,00
1.1.1.3	Moja wiedza - moja przyszłość - Poprawa stanu bazy oświatowej i poszerzenie oferty edukacyjnej	UM Krosno	2018	2020	2 770 727,00	1 817 494,00	0,00	0,00	0,00	0,00
1.1.1.4	Stawiamy na zagraniczne doświadczenie zawodowe - Poprawa stanu bazy oświatowej i poszerzenie oferty edukacyjnej	ZSP Nr 2	2018	2020	460 074,00	7 248,00	0,00	0,00	0,00	0,00
1.1.1.5	Doceniamy naszą rodzimą kulturę i dziedzictwo, koncentrując się na sporcie - Poprawa stanu bazy oświatowej i poszerzenie oferty edukacyjnej	Szkoła Podstawowa Nr 14	2018	2020	95 741,00	42 403,00	0,00	0,00	0,00	0,00
1.1.1.6	Cyfrowa edukacja - Poprawa stanu bazy oświatowej i poszerzenie oferty edukacyjnej	ZSKU	2018	2020	98 859,00	40 597,00	0,00	0,00	0,00	0,00
1.1.1.7	Zagraniczny staż - szansą rozwoju zawodowego - Poprawa stanu bazy oświatowej i poszerzenie oferty edukacyjnej	ZSP Nr 2	2019	2021	529 939,00	477 600,00	7 136,00	0,00	0,00	0,00
1.1.1.8	Rozwój kompetencji kluczowych nauczycieli - sukcesem uczniów - Poprawa stanu bazy oświatowej i poszerzenie oferty edukacyjnej	ZSP Nr 2	2019	2020	66 673,00	46 657,00	0,00	0,00	0,00	0,00
1.1.1.9	Europejski staż zawodowy szansą dostosowania umiejętności uczniów ZSP Nr 3 w Krośnie do wymagań rynku pracy - Poprawa stanu bazy oświatowej i poszerzenie oferty edukacyjnej	ZSP Nr 3	2019	2020	626 365,00	562 046,00	0,00	0,00	0,00	0,00
1.1.1.10	Podnoszenie kwalifikacji i umiejętności kadry kierowniczej i nauczycieli ZSKU w Krośnie - Poprawa stanu bazy oświatowej i poszerzenie oferty edukacyjnej	ZSKU	2019	2020	195 300,00	100 283,00	0,00	0,00	0,00	0,00
1.1.1.11	Kształcenie wysokich lotów - Poprawa stanu bazy oświatowej i poszerzenie oferty edukacyjnej	ZSP Nr 3	2019	2020	82 255,00	66 420,00	0,00	0,00	0,00	0,00
1.1.1.12	Przystanek Europa - Poprawa stanu bazy oświatowej i poszerzenie oferty edukacyjnej	Szkoła Podstawowa Nr 14	2019	2020	107 796,00	96 059,00	0,00	0,00	0,00	0,00
1.1.1.13	Przyszłość w przeszłości - Poprawa stanu bazy oświatowej i poszerzenie oferty edukacyjnej	ZSN-G	2019	2021	105 645,00	62 342,00	26 930,00	0,00	0,00	0,00
1.1.1.14	Edukacyjna grafika informacyjna dla STEAM - Poprawa stanu bazy oświatowej i poszerzenie oferty edukacyjnej	ZSKU	2019	2021	137 506,00	82 930,00	36 067,00	0,00	0,00	0,00

L.p.	Limit 2025	Limit 2026	Limit 2027	Limit zobowiązań
1	2 641 560,00	2 641 560,00	1 981 170,00	121 402 629,00
1 a	0,00	0,00	0,00	12 377 472,00
1 b	2 641 560,00	2 641 560,00	1 981 170,00	109 025 357,00
1 1	0,00	0,00	0,00	62 014 396,00
1.1.1	0,00	0,00	0,00	12 346 693,00
1.1.1.1	0,00	0,00	0,00	55 910,00
1.1.1.2	0,00	0,00	0,00	437 969,00
1.1.1.3	0,00	0,00	0,00	1 817 484,00
1.1.1.4	0,00	0,00	0,00	7 248,00
1.1.1.5	0,00	0,00	0,00	42 403,00
1.1.1.6	0,00	0,00	0,00	40 597,00
1.1.1.7	0,00	0,00	0,00	484 736,00
1.1.1.8	0,00	0,00	0,00	46 657,00
1.1.1.9	0,00	0,00	0,00	562 046,00
1.1.1.10	0,00	0,00	0,00	100 283,00
1.1.1.11	0,00	0,00	0,00	66 420,00
1.1.1.12	0,00	0,00	0,00	96 059,00
1.1.1.13	0,00	0,00	0,00	89 272,00
1.1.1.14	0,00	0,00	0,00	118 997,00

L.p.	Nazwa i cel	Jednostka odpowiedzialna lub koordynująca	Okres realizacji		Łączne nakłady finansowe	Limit 2020	Limit 2021	Limit 2022	Limit 2023	Limit 2024
			Od	Do						
1.1.1.15	Szkola 3.0 - Poprawa stanu bazy oświatowej i poszerzenie oferty edukacyjnej	ZSKU	2019	2021	104 994,00	52 528,00	48 162,00	0,00	0,00	0,00
1.1.1.16	Głos Erasmusa - Poprawa stanu bazy oświatowej i poszerzenie oferty edukacyjnej	I LO	2019	2021	111 859,00	90 715,00	9 573,00	0,00	0,00	0,00
1.1.1.17	Zaangażowani w ekrosno - Inteligentne rozwiązania systemów przetwarzania danych dla mieszkańców Krosna - Zadania z zakresu gospodarki komunalnej i ochrony środowiska	UM Krosno	2019	2021	4 259 991,00	3 306 767,00	946 432,00	0,00	0,00	0,00
1.1.1.18	Promocja i ochrona dziedzictwa kulturowego na obszarze Krosna i Uzhgorodu - Ochrona dziedzictwa kulturowego i rozwój zasobów kultury	UM Krosno	2018	2020	139 735,00	126 675,00	0,00	0,00	0,00	0,00
1.1.1.19	Modernizacja zabytkowego dworca PKP na potrzeby funkcjonowania Einocentrum Ziemi Krośnieńskiej - Ochrona dziedzictwa kulturowego i rozwój zasobów kultury	UM Krosno	2016	2020	811 506,00	209 841,00	0,00	0,00	0,00	0,00
1.1.1.20	Increasing of access to health services in Krosno and Uzhgorod - zwiększenie dostępu do usług społecznych i zdrowotnych	UM Krosno	2017	2021	904 217,00	590 121,00	3 100,00	0,00	0,00	0,00
1.1.1.21	Pokonać samotność - rozwój usług społecznych z wykorzystaniem nowoczesnych technologii w Mieście Krośnie - Zwiększenie dostępu do usług społecznych i zdrowotnych	UM Krosno	2019	2022	2 887 974,00	1 120 560,00	1 166 928,00	312 708,00	0,00	0,00
1.1.1.22	Modernizacja infrastruktury służącej transportowi multimodalnemu w Krośnie i Medzilaborcach - Rozwiązanie problemów komunikacyjnych w mieście	UM Krosno	2018	2021	150 418,00	122 098,00	3 979,00	0,00	0,00	0,00
1.1.1.23	Mamo, lato czas do pracy! - Rozwój opieki żłobkowej w Mieście Krośnie - Zadania z zakresu wspierania rodziny	UM Krosno	2018	2020	605 891,00	203 399,00	0,00	0,00	0,00	0,00
1.1.1.24	Aktywizacja społeczna i zawodowa w ramach rewitalizacji miasta Krosna - Zadania z zakresu wspierania rodziny	Centrum Integracji Społecznej	2020	2022	114 210,00	31 940,00	54 450,00	27 820,00	0,00	0,00
1.1.1.25	Nowoczesne rozwiązania w obszarze podatków i opłat lokalnych oraz zarządzania nieruchomościami - modernizacja i budowa bazy stwarzającej korzystne warunki do rozwoju gospodarczego	UM Krosno	2018	2020	72 863,00	15 527,00	0,00	0,00	0,00	0,00
1.1.1.26	Rozwój transportu niskiemisyjnego na obszarze Miejskiego Obszaru Funkcjonalnego Krosno - Rozwiązanie problemów komunikacyjnych w mieście	UM Krosno	2016	2020	63 641,00	2 867,00	0,00	0,00	0,00	0,00
1.1.1.27	PSIP - Podkarpacki System Informacji Przetrzemnej - Modernizacja i budowa bazy stwarzającej korzystne warunki do rozwoju gospodarczego	UM Krosno	2017	2021	1 509 846,00	36 136,00	0,00	0,00	0,00	0,00
1.1.1.28	Rozwój kompetencji cyfrowych w Mieście Krośnie - Zwiększenie dostępu do internetu dla mieszkańców miasta i okolicznych gmin	UM Krosno	2019	2020	147 844,00	105 675,00	0,00	0,00	0,00	0,00
1.1.1.29	Szkola świadomego planowania 2.0 - Modernizacja i budowa bazy stwarzającej korzystne warunki do rozwoju gospodarczego	UM Krosno	2019	2020	26 900,00	5 310,00	0,00	0,00	0,00	0,00
1.1.2	- wydatki majątkowe				131 517 861,00	46 215 427,00	10 745 582,00	0,00	0,00	0,00
1.1.2.1	PSIP - Podkarpacki System Informacji Przetrzemnej - Modernizacja i budowa bazy stwarzającej korzystne warunki do rozwoju gospodarczego	UM Krosno	2017	2021	1 457 205,00	1 439 116,00	0,00	0,00	0,00	0,00
1.1.2.2	Utworzenie inkubatora przedsiębiorczości na terenie Gminy Miasto Krosno - modernizacja i budowa bazy stwarzającej korzystne warunki rozwoju gospodarczego	UM Krosno	2018	2021	36 050 697,00	27 069 586,00	4 900 869,00	0,00	0,00	0,00
1.1.2.3	Nowoczesne rozwiązania w obszarze podatków i opłat lokalnych oraz zarządzania nieruchomościami - modernizacja i budowa bazy stwarzającej korzystne warunki do rozwoju gospodarczego	UM Krosno	2018	2020	214 672,00	183 307,00	0,00	0,00	0,00	0,00



L.p.	Limit 2025	Limit 2026	Limit 2027	Limit zobowiązań
1.1.1.15	0,00	0,00	0,00	100 690,00
1.1.1.16	0,00	0,00	0,00	100 288,00
1.1.1.17	0,00	0,00	0,00	4 253 195,00
1.1.1.18	0,00	0,00	0,00	126 675,00
1.1.1.19	0,00	0,00	0,00	0,00
1.1.1.20	0,00	0,00	0,00	593 221,00
1.1.1.21	0,00	0,00	0,00	2 600 196,00
1.1.1.22	0,00	0,00	0,00	126 077,00
1.1.1.23	0,00	0,00	0,00	203 398,00
1.1.1.24	0,00	0,00	0,00	114 210,00
1.1.1.25	0,00	0,00	0,00	15 527,00
1.1.1.26	0,00	0,00	0,00	0,00
1.1.1.27	0,00	0,00	0,00	36 136,00
1.1.1.28	0,00	0,00	0,00	105 675,00
1.1.1.29	0,00	0,00	0,00	5 310,00
1.1.2	0,00	0,00	0,00	49 667 703,00
1.1.2.1	0,00	0,00	0,00	1 439 116,00
1.1.2.2	0,00	0,00	0,00	31 970 455,00
1.1.2.3	0,00	0,00	0,00	183 307,00

L.p.	Nazwa i cel	Jednostka odpowiedzialna lub koordynująca	Okres realizacji		Łączne nakłady finansowe	Limit 2020	Limit 2021	Limit 2022	Limit 2023	Limit 2024
			Od	Do						
1.1.2.4	Modernizacja infrastruktury służącej transportowi multimodalnemu w Krośnie i Medzilaborcach - Rozwiązanie problemów komunikacyjnych w mieście	UM Krosno	2018	2020	3 225 323,00	3 225 323,00	0,00	0,00	0,00	0,00
1.1.2.5	Rozwój transportu niskoemisyjnego na obszarze Miejskiego Obszaru Funkcjonalnego Krosno - Rozwiązanie problemów komunikacyjnych w mieście	UM Krosno	2016	2020	37 874 272,00	2 047 093,00	0,00	0,00	0,00	0,00
1.1.2.6	Instalacja systemów energii odnawialnej dla gospodarstw domowych z terenu Miasta Krosna i Gminy Krośnice Wyżne - Realizacja zadań z zakresu gospodarki komunalnej i ochrony środowiska	UM Krosno	2017	2020	13 232 079,00	48 160,00	0,00	0,00	0,00	0,00
1.1.2.7	Poprawa jakości powietrza w Krośnie - wymiana źródeł ciepła - Zadania z zakresu gospodarki komunalnej i ochrony środowiska	UM Krosno	2018	2021	11 227 640,00	8 365 770,00	2 860 870,00	0,00	0,00	0,00
1.1.2.8	Zaangażowani w eKrosno - Inteligentne rozwiązania systemów przetwarzania danych dla mieszkańców Krosna - Zadania z zakresu gospodarki komunalnej i ochrony środowiska	UM Krosno	2019	2020	584 251,00	584 251,00	0,00	0,00	0,00	0,00
1.1.2.9	Rewitalizacja obiektów użyteczności publicznej w celu nadania im nowej funkcji społecznej - Stworzenie wielofunkcyjnego ośrodka kulturalnego, sportowego i turystycznego	UM Krosno	2018	2021	8 359 102,00	3 181 927,00	2 953 843,00	0,00	0,00	0,00
1.1.2.10	Modernizacja zabytkowego dworca PKP na potrzeby funkcjonowania Einocentrum Ziemi Krośnińskiej - Ochrona dziedzictwa kulturowego i rozwój zasobów kultury	UM Krosno	2016	2020	19 245 726,00	33 000,00	0,00	0,00	0,00	0,00
1.1.2.11	Kształcenie zawodowe szansą rozwoju polsko-słowackiego pogranicza - Poprawa stanu bazy oświatowej i poszerzenie oferty edukacyjnej	UM Krosno	2018	2020	36 894,00	36 894,00	0,00	0,00	0,00	0,00
1.2	Wydatki na programy, projekty lub zadania związane z umowami partnerstwa publiczno-prywatnego, z tego:				0,00	0,00	0,00	0,00	0,00	0,00
1.2.1	- wydatki bieżące				0,00	0,00	0,00	0,00	0,00	0,00
1.2.2	- wydatki majątkowe				0,00	0,00	0,00	0,00	0,00	0,00
1.3	Wydatki na programy, projekty lub zadania pozostałe (inne niż wymienione w pkt 1.1 i 1.2), z tego:				197 757 037,00	88 859 419,00	15 102 788,00	29 011 888,00	24 811 788,00	5 479 881,00
1.3.1	- wydatki bieżące				32 400,00	30 779,00	0,00	0,00	0,00	0,00
1.3.1.1	Przedsiębiorczość w praktyce - Poprawa stanu bazy oświatowej i poszerzenie oferty edukacyjnej	ZSP Nr 1	2019	2020	30 000,00	28 919,00	0,00	0,00	0,00	0,00
1.3.1.2	Al. Schools & Academy - Poprawa stanu bazy oświatowej i poszerzenie oferty edukacyjnej	I LO	2019	2020	2 400,00	1 860,00	0,00	0,00	0,00	0,00
1.3.2	- wydatki majątkowe				197 724 637,00	88 828 640,00	15 102 788,00	29 011 888,00	24 811 788,00	5 479 881,00
1.3.2.1	Rozbudowa ul. Niepodległości od ul. Grodzkiej do ul. Czajkowskiego - Rozwiązanie problemów komunikacyjnych w mieście	UM Krosno	2018	2021	4 590 800,00	150 000,00	4 376 700,00	0,00	0,00	0,00
1.3.2.2	Rozbudowa ul. Dębowej w Krośnie - Rozwiązanie problemów komunikacyjnych w mieście	UM Krosno	2019	2020	4 400 000,00	4 100 000,00	0,00	0,00	0,00	0,00
1.3.2.3	Bezemisijny Transport Publiczny w Krośnie - Rozwiązanie problemów komunikacyjnych w mieście	UM Krosno	2017	2023	0,00	0,00	0,00	0,00	0,00	0,00
1.3.2.4	Rozbudowa ul. Polnej - Rozwiązanie problemów komunikacyjnych w mieście	UM Krosno	2017	2022	9 700 000,00	1 299 000,00	4 200 000,00	4 199 900,00	0,00	0,00
1.3.2.5	Dobudowa drugiej jezdni obwodnicy miasta Krosna w ciągu drogi krajowej nr 28 na odcinku od km 229+300 do km 231+040 wraz z budową wiaduktu nad linią kolejową oraz budową infrastruktury technicznej - Rozwiązanie problemów komunikacyjnych w mieście	UM Krosno	2019	2021	64 140 100,00	64 000 000,00	100 000,00	0,00	0,00	0,00

L.p.	Limit 2025	Limit 2026	Limit 2027	Limit zobowiązań
1.1.2.4	0,00	0,00	0,00	3 225 323,00
1.1.2.5	0,00	0,00	0,00	0,00
1.1.2.6	0,00	0,00	0,00	0,00
1.1.2.7	0,00	0,00	0,00	11 227 640,00
1.1.2.8	0,00	0,00	0,00	584 251,00
1.1.2.9	0,00	0,00	0,00	967 717,00
1.1.2.10	0,00	0,00	0,00	33 000,00
1.1.2.11	0,00	0,00	0,00	36 894,00
1.2	0,00	0,00	0,00	0,00
1.2.1	0,00	0,00	0,00	0,00
1.2.2	0,00	0,00	0,00	0,00
1.3	2 641 560,00	2 641 560,00	1 981 170,00	59 388 433,00
1.3.1	0,00	0,00	0,00	30 779,00
1.3.1.1	0,00	0,00	0,00	26 919,00
1.3.1.2	0,00	0,00	0,00	1 860,00
1.3.2	2 641 560,00	2 641 560,00	1 981 170,00	59 357 654,00
1.3.2.1	0,00	0,00	0,00	4 526 700,00
1.3.2.2	0,00	0,00	0,00	13 698,00
1.3.2.3	0,00	0,00	0,00	0,00
1.3.2.4	0,00	0,00	0,00	9 698 900,00
1.3.2.5	0,00	0,00	0,00	7 988 908,00

L.p.	Nazwa i cel	Jednostka odpowiedzialna lub koordynująca	Okres realizacji		Łączne nakłady finansowe	Limit 2020	Limit 2021	Limit 2022	Limit 2023	Limit 2024
			Od	Do						
1.3.2.6	Budowa odcinka drogi G od skrzyżowania z drogą krajową nr 28 do skrzyżowania z ul. Sikorskiego wraz z budową wiaduktu nad linią kolejową nr 108 oraz budową infrastruktury technicznej w Krośnie - Rozwiązanie problemów komunikacyjnych w mieście	UM Krosno	2019	2023	36 772 000,00	0,00	100,00	18 386 000,00	18 385 800,00	0,00
1.3.2.7	Budowa kompleksu basenów otwartych przy Centrum Rekreacyjno-Sportowym przy ul. Bursaki w Krośnie - Stworzenie wielofunkcyjnego ośrodka kulturalnego, sportowego i turystycznego	UM Krosno	2016	2027	24 109 243,00	2 726 403,00	2 641 560,00	2 641 560,00	2 641 560,00	2 641 560,00
1.3.2.8	Modernizacja oświetlenia ulicznego na terenie Gminy Miasto Krosno - Zadania z zakresu gospodarki komunalnej i ochrony środowiska	UM Krosno	2019	2020	8 655 598,00	8 612 548,00	0,00	0,00	0,00	0,00
1.3.2.9	Utworzenie Ponadregionalnego Centrum Szkolenia Lotniczego w oparciu o zmodernizowaną infrastrukturę lotniska w Krośnie - Modernizacja i budowa bazy stwarzającej korzystne warunki do rozwoju gospodarczego	UM Krosno	2014	2024	31 545 635,00	3 829 428,00	3 784 428,00	3 784 428,00	3 784 428,00	2 838 321,00
1.3.2.10	Zakup nieruchomości "Lotnisko Iwonicz" - Modernizacja i budowa bazy stwarzającej korzystne warunki do rozwoju gospodarczego	UM Krosno	2017	2020	13 811 261,00	4 111 261,00	0,00	0,00	0,00	0,00

L.p.	Limit 2025	Limit 2026	Limit 2027	Limit zobowiązań
1.3.2.6	0,00	0,00	0,00	36 771 900,00
1.3.2.7	2 641 560,00	2 641 560,00	1 981 170,00	0,00
1.3.2.8	0,00	0,00	0,00	312 548,00
1.3.2.9	0,00	0,00	0,00	45 000,00
1.3.2.10	0,00	0,00	0,00	0,00

  
**PRZEWODNICZĄCY RADY**  
**Zbigniew Kubit**

## **Objaśnienia do zmian w Wieloletniej Prognozie Finansowej Miasta Krosna wprowadzone w dniu 29 maja 2020 r.**

Dokonuje się zmiany w Wieloletniej Prognozie Finansowej, w tym:

1. W Załączniku Nr 2 – wykazie przedsięwzięć wieloletnich w związku z:
    - 1) Wprowadzeniem zmian w zakresie wykonywania przedsięwzięć wieloletnich pn.:
      - a) „Rewitalizacja obiektów użyteczności publicznej w celu nadania im nowej funkcji społecznej”. W związku z aktualizacją harmonogramu rzeczowo-finansowego zwiększa się nakłady w formie dotacji dotyczące partnerów projektu Muzeum Podkarpackiego i Cechu Rzemiosł Różnych w latach 2020 – 2021 o środki niewydatkowane w 2019 r. w wysokości łącznie 967.717 zł, w tym na 2020 r. zwiększa się o 1.012.805 zł (z czego z tytułu refundacji za 2019 r. – 423.932 zł) oraz zmniejsza w 2021 r. o 45.088 zł,
      - b) „Zaangażowani w eKrosno – Inteligentne rozwiązania systemów przetwarzania danych dla mieszkańców Krosna”. W związku ze zmianą harmonogramu rzeczowo-finansowego zwiększa się nakłady w latach 2020 – 2021 o środki niewydatkowane w 2019 r. w wysokości 30.631 zł, w tym na koszty obsługi projektu,
      - c) „Mamo, Tato czas do pracy! – Rozwój opieki żłobkowej w Mieście Krośnie”. W związku ze zmianą harmonogramu rzeczowo-finansowego zwiększa się nakłady w 2020 r. o środki niewydatkowane w 2019 r. w wysokości 10.913 zł, w tym na koszty wyżywienia dzieci wynikające z nieobecności oraz zakupu sprzętu.
    - 2) skreśleniem się w wykazie przedsięwzięć wieloletnich projektu pn. „Bezemisyjny transport zbiorowy” – w związku z odstąpieniem od realizacji. Projekt zakończono w wyniku ostatecznego unieważnienia postępowania prowadzonego w trybie innowacyjnym przez Narodowe Centrum Badań i Rozwoju, z którym Miasto Krosno podpisało porozumienie na jego realizację.
  1. W załączniku Nr 1 w związku z:
    - 1) wprowadzeniem zmian w uchwale budżetowej na 2020 r., w tym w zakresie:
      - a) planu dochodów i wydatków budżetowych skutkujących zmniejszeniem planowanego deficytu o 993.273 zł do kwoty 105.273.819 zł;
      - b) zmniejszeniem planu przychodów z kredytów i pożyczek o 993.273 zł do wysokości 75.614.241 zł,  
co skutkuje zmniejszeniem planowanego na koniec 2020 r. zadłużenia o 993.273 zł do kwoty 272.911.530,96 zł;
    - 2) zmianą w latach 2021 – 2039 w zakresie planu wydatków, w tym na obsługę długu oraz przychodów i rozchodów;
    - 3) zmianą w zakresie wykonywania przedsięwzięć wieloletnich.
- Proponowane zmiany skutkować będą zmianą zakresu upoważnienia dla Prezydenta Miasta Krosna do zaciągania zobowiązań związanych z realizacją przedsięwzięć wieloletnich.

PRZEWODNICZĄCY RADY

  
Zbigniew Kubit

**UCHWAŁA NR XXII/642/20  
RADY MIASTA KROSNA**

z dnia 29 maja 2020 r.

**zmieniająca uchwałę w sprawie konsultacji społecznych dotyczących  
budżetu obywatelskiego Miasta Krosna**

Na podstawie art. 5a ust. 2, 5, 6 i 7 oraz art. 18 ust. 1 ustawy z dnia 8 marca 1990 r. o samorządzie gminnym (Dz. U. z 2020 r., poz. 713)

uchwała się, co następuje:

§ 1. W Regulaminie budżetu obywatelskiego Miasta Krosna, stanowiącym załącznik do Uchwały Nr IX/248/19 Rady Miasta Krosna z dnia 30 maja 2019 r. w sprawie konsultacji społecznych dotyczących budżetu obywatelskiego Miasta Krosna (Dz. Urz. Woj. Podkarpackiego z 2019r., poz. 3373), w § 2 wprowadza się następujące zmiany:

1) w ust. 5 pkt 8 otrzymuje brzmienie:

„8) wskazanie czy projekt ma charakter ogólnomiejski czy dzielnicowy lub osiedlowy, z zastrzeżeniem, że zadania bieżące, z wyłączeniem remontów oraz projekty mieszane, o których mowa w ust. 10 pkt 11, zawierające pozostałe zadania bieżące, muszą mieć charakter ogólnomiejski;”;

2) w ust. 10:

a) w pkt 10 kropkę zastępuje się średnikiem,

b) po pkt 10 dodaje się pkt 11 w brzmieniu:

„11) projekt może mieć charakter mieszany tj. może dowolnie łączyć zadania inwestycyjne, remontowe i pozostałe bieżące, z zastrzeżeniem, że w przypadku pozostałych zadań bieżących, ich wartość nie może być wyższa niż 20 000 zł.”.

§ 2. Uchwała podlega ogłoszeniu w Dzienniku Urzędowym Województwa Podkarpackiego i wchodzi w życie po upływie 14 dni od dnia ogłoszenia.

Przewodniczący Rady Miasta  
Krosna

**Zbigniew Kubit**

**UCHWAŁA NR XXII/ 643 /20  
RADY MIASTA KROSNA**

z dnia 29 maja 2020 r.

**w sprawie zapewnienia wspólnej obsługi finansowo-księgowej dla jednostki organizacyjnej Gminy Miasto Krosno**

Na podstawie art. 10a pkt 1, art. 10b ust. 1 i ust. 2 ustawy z dnia 8 marca 1990 r. o samorządzie gminnym (Dz.U. z 2020 r. poz. 713)

uchwała się, co następuje:

**§ 1.** Zapewnia się wspólną obsługę finansowo-księgową dla jednostki organizacyjnej Gminy Miasto Krosno zaliczanej do sektora finansów publicznych, wymienionej w § 2 ust. 2.

**§ 2. 1.** Jednostką obsługującą jest Urząd Miasta Krosna.

2. Jednostką obsługiwaną jest Zespół Krytych Pływalni w Krośnie.

**§ 3. 1.** Do zakresu obowiązków powierzonych jednostce obsługującej w ramach wspólnej obsługi należy:

- 1) prowadzenie rachunkowości jednostki obsługiwanej zgodnie z obowiązującymi przepisami, a w szczególności: prowadzenie ksiąg rachunkowych jednostki obsługiwanej, sporządzanie sprawozdań finansowych i budżetowych, gromadzenie i przechowywanie dokumentacji księgowej, prowadzenie ewidencji składników majątku;
- 2) wykonywanie dyspozycji środkami pieniężnymi zleconych przez kierownika jednostki obsługiwanej, a w szczególności: dokonywanie operacji finansowych w imieniu i na rzecz jednostki obsługiwanej, prowadzenie rozliczeń z kontrahentami, z Urzędem Skarbowym, ZUS i innymi instytucjami, rozliczanie dokumentów wypłat gotówkowych, zaliczek i kart płatniczych, prowadzenie obsługi rachunków bankowych, windykacja należności;
- 3) prowadzenie ewidencji VAT oraz przygotowywanie i przekazywanie informacji cząstkowych do rozliczenia scentralizowanego VAT;
- 4) współpraca z kierownikiem jednostki obsługiwanej w zakresie sporządzania sprawozdań rzeczowo-finansowych i statystycznych;
- 5) udzielanie pomocy kierownikowi jednostki obsługiwanej w zakresie opracowywania projektów planów finansowych, zmian w planach finansowych oraz bieżącej analizy wykonania tych planów.

2. Obsługa, o której mowa w ust. 1 nie obejmuje przyjmowania wpłat oraz wystawiania dokumentów potwierdzających sprzedaż, związanych ze sprzedażą usług i towarów przez jednostkę obsługiwaną.

3. Zasady i sposób rozliczeń kosztów związanych z obsługą, o której mowa w ust.1 określi Prezydent Miasta Krosna w drodze zarządzenia.

**§ 4.** Wykonanie uchwały powierza się Prezydentowi Miasta Krosna.



§ 5. Uchwała wchodzi w życie z dniem 22 czerwca 2020 r.

Przewodniczący Rady Miasta  
Krosna

**Zbigniew Kubit**

**UCHWAŁA NR XXII/ 644 /20  
RADY MIASTA KROSNA**

z dnia 29 maja 2020 r.

**zmieniająca uchwałę w sprawie nadania statutu Zespołowi Krytych Pływalni  
w Krośnie.**

Na podstawie art. 18 ust. 2 pkt 7, art. 40 ust. 2 pkt 2 oraz art. 7 ust. 1 pkt 10 ustawy z dnia 8 marca 1990 roku o samorządzie gminnym (Dz. U. z 2020 r. poz. 713)

uchwała się, co następuje:

**§ 1.** W załączniku do uchwały XX/601/20 Rady Miasta Krosna z dnia 29 kwietnia 2020 r. wprowadza się następujące zmiany:

1) w § 3 ust. 3 skreśla się słowo „w szczególności”,

2) § 4 otrzymuje brzmienie:

„1. Zespołem Pływalni zarządza Dyrektor, wyłoniony w drodze naboru przeprowadzonego na podstawie ustawy o pracownikach samorządowych.

2. Dyrektora Zespołu Pływalni zatrudnia i zwalnia Prezydent Miasta Krosna.

3. Prezydent Miasta Krosna wykonuje uprawnienia zwierzchnika służbowego w stosunku do Dyrektora.

4. Dyrektor działa w granicach pełnomocnictwa udzielonego przez Prezydenta Miasta Krosna.

5. Dyrektor Zespołu Pływalni dokonuje za pracodawcę czynności z zakresu prawa pracy.

6. Dyrektor Zespołu Pływalni decyduje o przeznaczeniu i sposobie wykorzystania posiadanych składników majątkowych przy zachowaniu wymogów przewidzianych przepisami prawa oraz w granicach określonych w pełnomocnictwie udzielonym przez Prezydenta Miasta Krosna.

7. Organizację wewnętrzną oraz szczegółowy zakres działania komórek organizacyjnych określa regulamin organizacyjny nadany przez Dyrektora.”;

3) § 6 otrzymuje brzmienie:

„1. W sprawach związanych z funkcjonowaniem Zespołu Pływalni, a nie uregulowanych niniejszym statutem, stosuje się regulamin organizacyjny Zespołu Pływalni oraz ogólnie obowiązujące przepisy prawa.

2. Zmiany do postanowień statutu mogą nastąpić w trybie przewidzianym do jego uchwalenia.”.

**§ 2.** Wykonanie uchwały powierza się Prezydentowi Miasta Krosna.

**§ 3.** Uchwała wchodzi w życie z dniem podjęcia.

Przewodniczący Rady Miasta  
Krosna

**Zbigniew Kubit**