

**UCHWAŁA NR LXIX/1955/24
RADY MIASTA KROSNA**

z dnia 27 marca 2024 r.

w sprawie w sprawie ustanowienia pomników przyrody

Na podstawie art. 7 ust.1 pkt 1 i art. 18 ust. 2 pkt 15 ustawy z dnia 8 marca 1990 r. o samorządzie gminnym (Dz. U. z 2023 r., poz. 40 z późn. zm.) oraz art. 44 ust. 1 i 2 ustawy z dnia 16 kwietnia 2004 r. o ochronie przyrody (Dz.U. z 2023 r. poz. 1336 z późn. zm.) po uzgodnieniu z Regionalnym Dyrektorem Ochrony Środowiska w Rzeszowie

uchwała się, co następuje:

§ 1. 1. Ustanawia się pomnikiem przyrody drzewa gatunku:

- 1) dąb szypułkowy (*Quercus robur*), o obwodzie pnia 507 cm i wysokości 19,5 m, rosnący na działce oznaczonej numerem ewidencyjnym 874/1, obręb Krościenko Niżne, na terenie Gminy Miasto Krosno, w województwie podkarpackim;
- 2) dagleź zielona (*Pseudotsuga menziesii*), o obwodzie pnia 262 cm i wysokości 22,94 m, rosnąca na działce oznaczonej numerem ewidencyjnym 2421/24, obręb Śródmieście, na terenie Gminy Miasto Krosno, w województwie podkarpackim;
- 3) topola kanadyjska (*Populus x canadensis*), o obwodzie pnia 482 cm i wysokości 33 m, rosnąca na działce oznaczonej numerem ewidencyjnym 2826, obręb Białostrzegi, na terenie Gminy Miasto Krosno, w województwie podkarpackim.

2. Lokalizacja pomników przyrody stanowi załącznik do uchwały.

§ 2. Szczególnym celem ochrony pomników przyrody, o których mowa w § 1, jest ochrona okazałych rozmiarów pojedynczych drzew, zachowanie wartości przyrodniczych, kulturowych, historycznych i krajobrazowych.

§ 3. W stosunku do pomników przyrody, o których mowa w § 1, w ramach ochrony czynnej ustala się obowiązek monitoringu stanu zdrowotnego oraz wykonywania cięć pielęgnacyjnych, sanitarnych (usuwanie posuszu) oraz cięć awaryjnych.

§ 4. W stosunku do pomników przyrody zabrania się:

- 1) niszczenia, uszkodzenia lub przekształcania obiektu;
- 2) wykonywania prac ziemnych trwale zniekształcających rzeźbę terenu, z wyjątkiem prac związanych z zabezpieczeniem przeciwpowodziowym albo budową, odbudową, utrzymaniem, remontem lub naprawą urządzeń wodnych;
- 3) uszkodzenia i zanieczyszczenia gleby;

- 4) dokonywania zmian stosunków wodnych, jeżeli zmiany te nie służą ochronie przyrody albo racjonalnej gospodarce rolnej, leśnej, wodnej lub rybackiej;
- 5) wylewania gnojowicy, z wyjątkiem nawożenia użytkowanych gruntów rolnych;
- 6) zmiany sposobu użytkowania ziemi;
- 7) umieszczania tablic reklamowych.

§ 5. Nadzór nad pomnikami przyrody, o których mowa w § 1, sprawuje Prezydent Miasta Krosna.

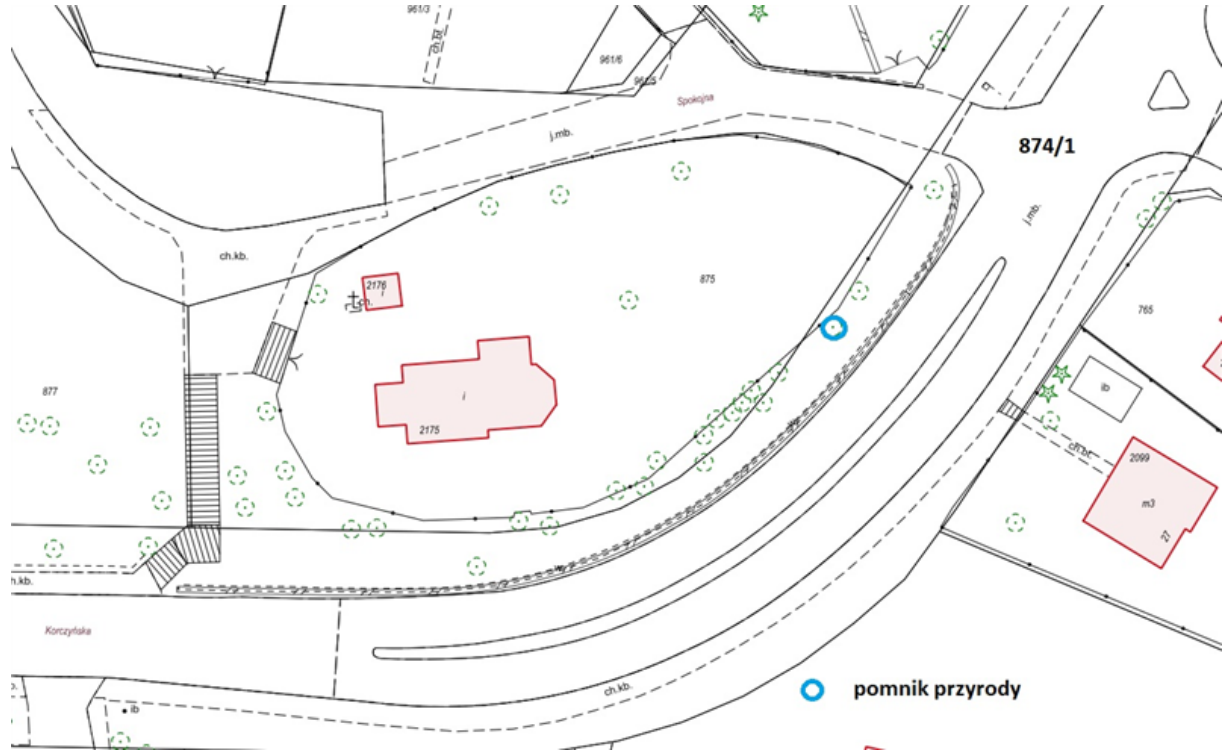
§ 6. Wykonanie uchwały powierza się Prezydentowi Miasta Krosna.

§ 7. Uchwała podlega ogłoszeniu w Dzienniku Urzędowym Województwa Podkarpackiego i wchodzi w życie po upływie 14 dni od dnia ogłoszenia.

Przewodniczący
Rady Miasta
Krosna

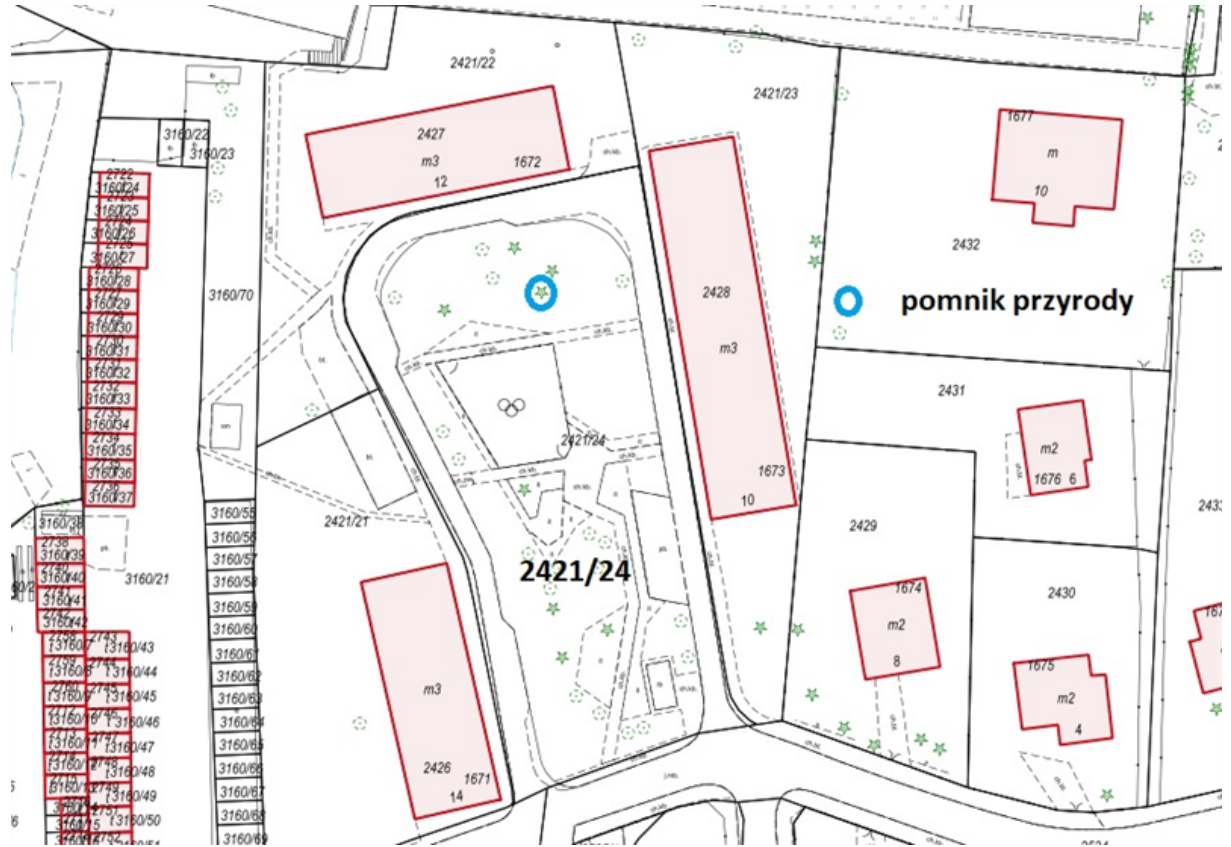
Zbigniew Kubit

Załącznik Nr 1 do uchwały Nr LXIX/1955/24
Rady Miasta Krosna
z dnia 27 marca 2024 r.



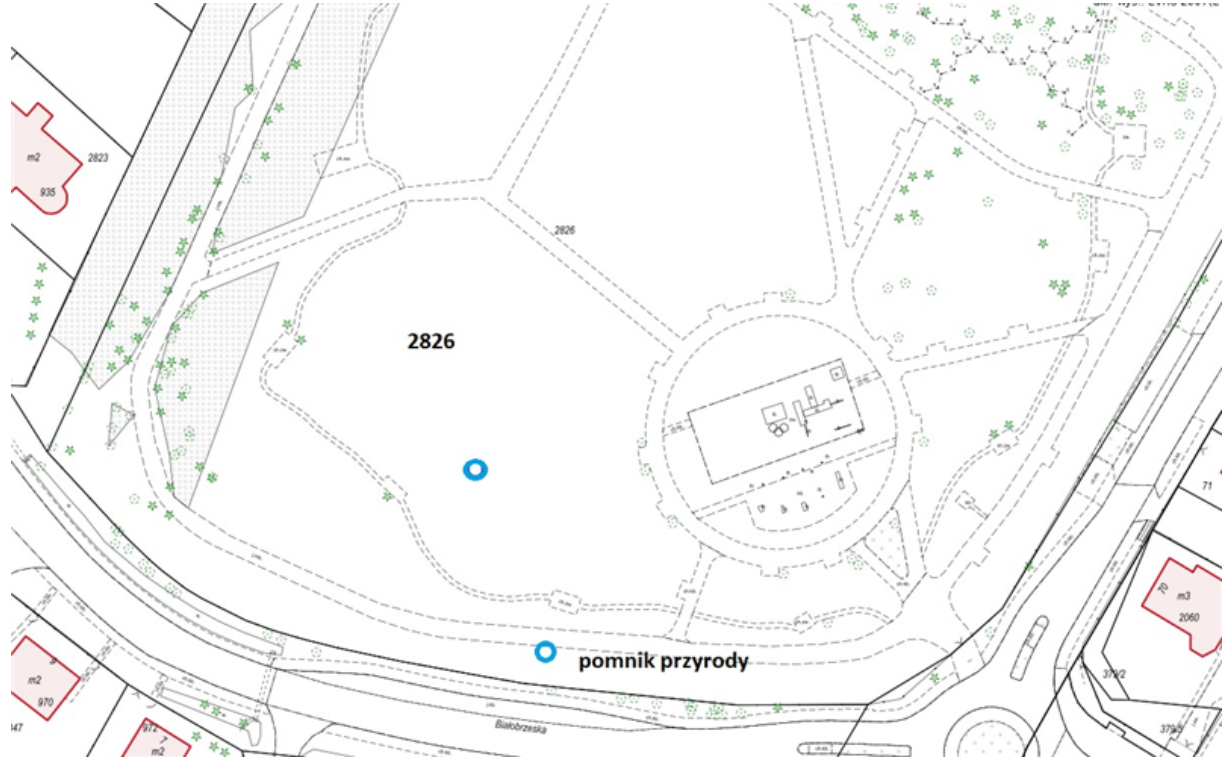
Lp	Nazwa pomnika przyrody	Współrzędne geodezyjne zgodnie z GSO 2000, strefa 7	Współrzędne geograficzne zgodnie z SIP (dokładność do 5 m)
1	Dąb szypułkowy Quercus robur	x: 5506913.3 y: 7556198.5	21° 46' 44,4" E 49° 41' 46" N

Załącznik Nr 2 do uchwały Nr LXIX/1955/24
 Rady Miasta Krosna
 z dnia 27 marca 2024 r.



Lp	Nazwa pomnika przyrody	Współrzędne geodezyjne zgodnie z GSO 2000, strefa 7	Współrzędne geograficzne zgodnie z SIP (dokładność do 5 m)
1	Daglezja zielona Pseudotsuga menziesii	x: 5505838.9 y: 7555463.3	21° 46' 07,3" E 49° 41' 11,4" N

Załącznik Nr 3 do uchwały Nr LXIX/1955/24
Rady Miasta Krosna
z dnia 27 marca 2024 r.



Lp	Nazwa pomnika przyrody	Współrzędne geodezyjne zgodnie z GSO 2000, strefa 7	Współrzędne geograficzne zgodnie z SIP (dokładność do 5 m)
1	Topola kanadyjska <i>Populus x canadensis</i>	x: 5507409.0 y: 7555066.9	21° 45' 48,2" E 49° 42' 02,4" N