

**UCHWAŁA NR LXIX/1956/24  
RADY MIASTA KROSNA**

z dnia 27 marca 2024 r.

**w sprawie w sprawie ustanowienia pomników przyrody**

Na podstawie art. 7 ust.1 pkt 1 i art. 18 ust. 2 pkt 15 ustawy z dnia 8 marca 1990 r. o samorządzie gminnym (Dz. U. z 2023 r., poz. 40 z późn. zm.) oraz art. 44 ust. 1 i 2 ustawy z dnia 16 kwietnia 2004 r. o ochronie przyrody (Dz.U. z 2023 r. poz. 1336 z późn. zm.) po uzgodnieniu z Regionalnym Dyrektorem Ochrony Środowiska w Rzeszowie

uchwała się, co następuje:

**§ 1.** 1. Ustanawia się pomnikiem przyrody drzewa gatunku:

- 1) dąb szypułkowy (*Quercus robur*), o obwodzie pnia 507 cm i wysokości 19,5 m, rosnący na działce oznaczonej numerem ewidencyjnym 874/1, obręb Krościenko Niżne, na terenie Gminy Miasto Krosno, w województwie podkarpackim;
- 2) daglezwia zielona (*Pseudotsuga menziesii*), o obwodzie pnia 262 cm i wysokości 22,94 m, rosnąca na działce oznaczonej numerem ewidencyjnym 2421/24, obręb Śródmieście, na terenie Gminy Miasto Krosno, w województwie podkarpackim;
- 3) topola kanadyjska (*Populus x canadensis*), o obwodzie pnia 482 cm i wysokości 33 m, rosnąca na działce oznaczonej numerem ewidencyjnym 2826, obręb Białostrzegi, na terenie Gminy Miasto Krosno, w województwie podkarpackim.

2. Lokalizacja pomników przyrody stanowi załącznik do uchwały.

**§ 2.** Szczególnym celem ochrony pomników przyrody, o których mowa w § 1, jest ochrona okazałych rozmiarów pojedynczych drzew, zachowanie wartości przyrodniczych, kulturowych, historycznych i krajobrazowych.

**§ 3.** W stosunku do pomników przyrody, o których mowa w § 1, w ramach ochrony czynnej ustala się obowiązek monitoringu stanu zdrowotnego oraz wykonywania cięć pielęgnacyjnych, sanitarnych (usuwanie posuszu) oraz cięć awaryjnych.

**§ 4.** W stosunku do pomników przyrody zabrania się:

- 1) niszczenia, uszkodzenia lub przekształcania obiektu;
- 2) wykonywania prac ziemnych trwale zniekształcających rzeźbę terenu, z wyjątkiem prac związanych z zabezpieczeniem przeciwpowodziowym albo

budową, odbudową, utrzymaniem, remontem lub naprawą urządzeń wodnych;

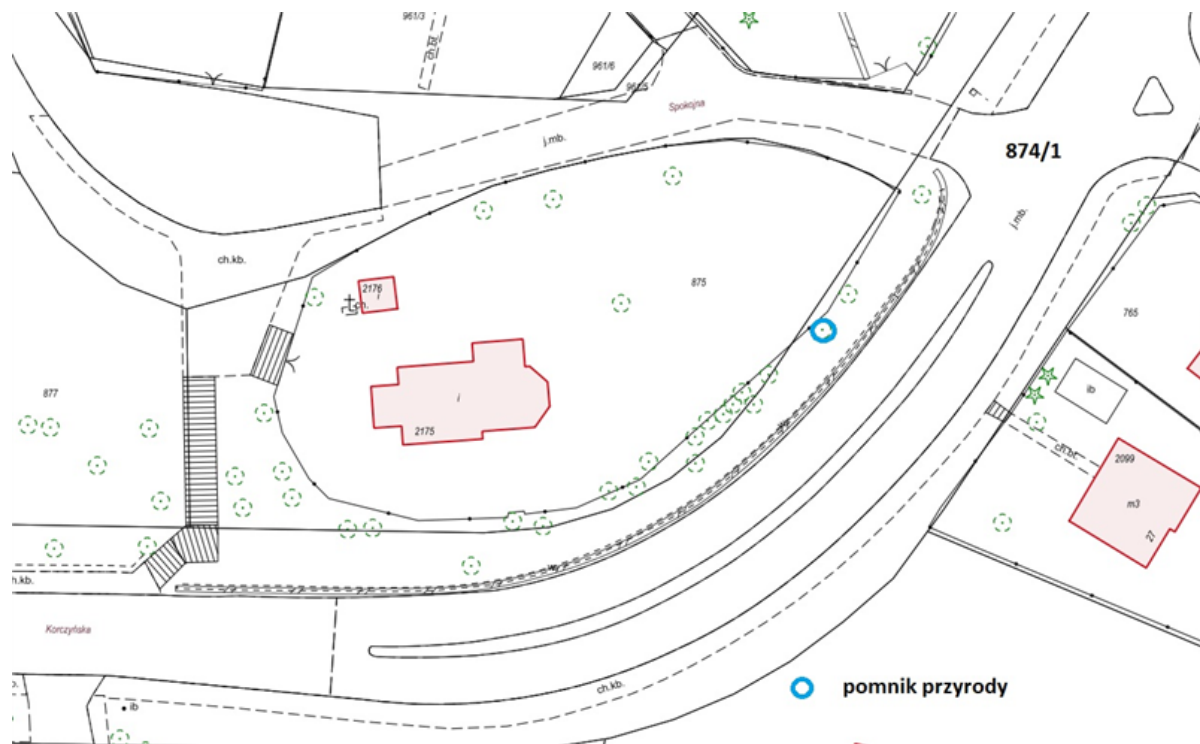
- 3) uszkodzania i zanieczyszczania gleby;
- 4) dokonywania zmian stosunków wodnych, jeżeli zmiany te nie służą ochronie przyrody albo racjonalnej gospodarce rolnej, leśnej, wodnej lub rybackiej;
- 5) wylewania gnojowicy, z wyjątkiem nawożenia użytkowanych gruntów rolnych;
- 6) zmiany sposobu użytkowania ziemi;
- 7) umieszczania tablic reklamowych.

**§ 5.** Nadzór nad pomnikami przyrody, o których mowa w § 1, sprawuje Prezydent Miasta Krosna.

**§ 6.** Wykonanie uchwały powierza się Prezydentowi Miasta Krosna.

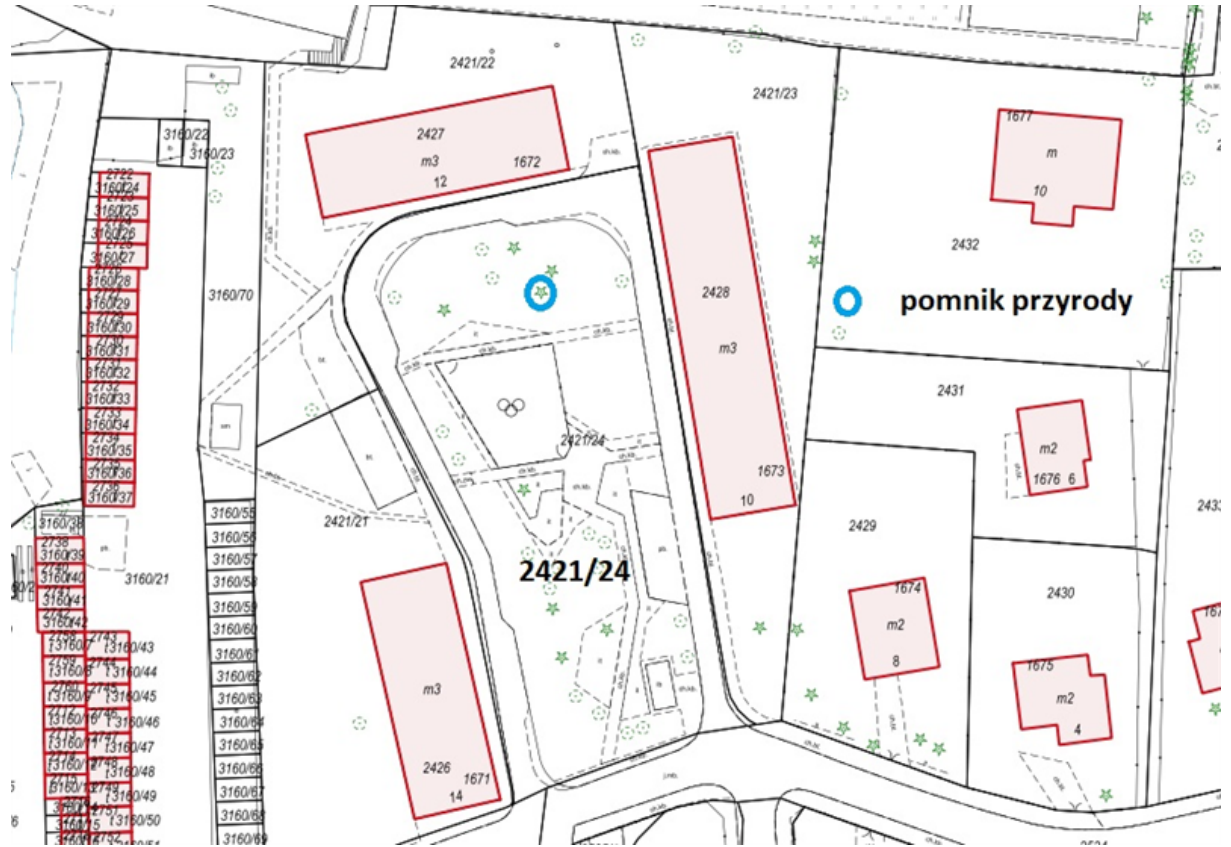
**§ 7.** Uchwała podlega ogłoszeniu w Dzienniku Urzędowym Województwa Podkarpackiego i wchodzi w życie po upływie 14 dni od dnia ogłoszenia.

Załącznik Nr 1 do uchwały Nr LXIX/1956/24  
Rady Miasta Krosna  
z dnia 27 marca 2024 r.



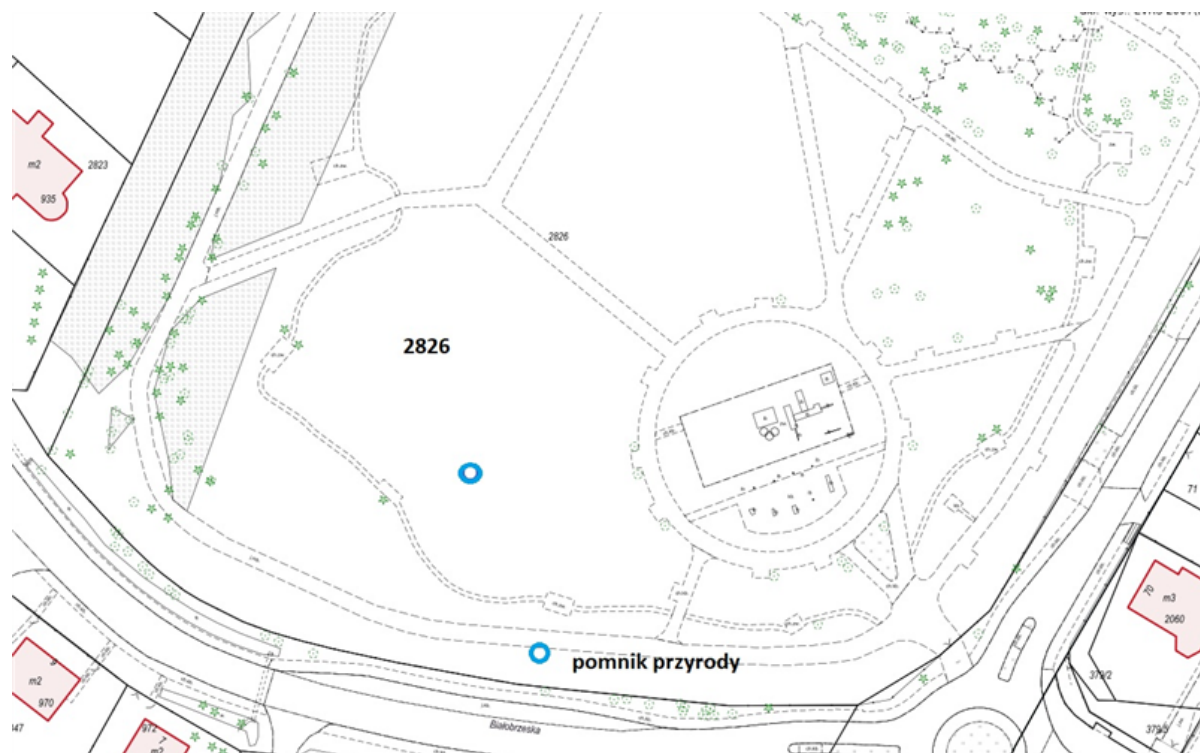
Lp	Nazwa pomnika przyrody	Współrzędne geodezyjne zgodnie z GSO 2000, strefa 7	Współrzędne geograficzne zgodnie z SIP (dokładność do 5 m)
1	Dąb szypułkowy Quercus robur	x: 5506913.3 y: 7556198.5	21° 46' 44,4" E 49° 41' 46" N

Załącznik Nr 2 do uchwały Nr .LXIX/1956/24  
 Rady Miasta Krosna  
 z dnia 27 marca 2024 r.



Lp	Nazwa pomnika przyrody	Współrzędne geodezyjne zgodnie z GSO 2000, strefa 7	Współrzędne geograficzne zgodnie z SIP (dokładność do 5 m)
1	Daglezja zielona Pseudotsuga menziesii	x: 5505838.9 y: 7555463.3	21° 46' 07,3" E 49° 41' 11,4" N

Załącznik Nr 3 do uchwały Nr LXIX/1956/24  
Rady Miasta Krosna  
z dnia 27 marca 2024 r.



Lp	Nazwa pomnika przyrody	Współrzędne geodezyjne zgodnie z GSO 2000, strefa 7	Współrzędne geograficzne zgodnie z SIP (dokładność do 5 m)
1	Topola kanadyjska <i>Populus x canadensis</i>	x: 5507409.0 y: 7555066.9	21° 45' 48,2" E 49° 42' 02,4" N

## Uzasadnienie

Zgodnie z art. 2 ust. 1 ustawy z dnia 16 kwietnia 2004 r. o ochronie przyrody (Dz. U. z 2023 r., poz. 1336 z późn. zm.) ochrona przyrody polega na zachowaniu, zrównoważonym użytkowaniu oraz odnawianiu zasobów, tworów i składników przyrody. Cele ochrony przyrody realizowane są m.in. przez obejmowanie zasobów, tworów i składników przyrody formami ochrony przyrody (art. 3 ust. 2 ww. ustawy). Pomnikami przyrody (art. 40 ww. ustawy) są pojedyncze twory (lub ich skupiska) przyrody żywej i nieożywionej o szczególnej wartości przyrodniczej, naukowej, kulturowej, historycznej lub krajobrazowej oraz odznaczające się indywidualnymi cechami, wyróżniającymi je wśród innych tworów. W myśl art. 44 ust. 1 ustawy o ochronie przyrody ustanowienie pomnika przyrody następuje w drodze uchwały rady gminy.

Dąb szypułkowy ma obwód pnia mierzony na wysokości 1,3 m: 507 cm. Wysokość drzewa wynosi: 19,5 m, średnica korony wynosi: 20 m. Drzewo rośnie na stromej skarpie pomiędzy jezdnią ulicy Korczyńskiej a drewnianym ogrodzeniem kościoła św. Wojciecha. Posiada asymetryczną koronę, na wys. ok. 8,5 m rozwidła się na kilka przewodników. Na całej długości pnia od strony południowej rozległe ubytki wgłębne przechodzące w ubytek kominowy. Zgodnie z wykonywanymi od 2011 r. badaniami drzewo jest bezpieczne. Wymaga stałego nadzoru arborystycznego oraz wykonania niewielkich prac pielęgnacyjnych. Drzewo spełnia kryteria wymienione w Rozporządzeniu Ministra Środowiska z dnia 4 grudnia 2017 r. w sprawie kryteriów uznawania tworów przyrody żywej i nieożywionej za pomniki przyrody (Dz. U. z 2017 r. poz. 2300). Jego obwód przekracza 300 cm, osiągnął wiek ok. 400 lat, posadowiony jest przy obiekcie zabytkowym. Stanowi charakterystyczny element krajobrazu miasta oraz ważny element zieleni wysokiej, wpływający na zwiększenie bioróżnorodności jako miejsce bytowania ptaków i owadów. O ustanowienie tego drzewa pomnikiem przyrody wystąpił z petycją mieszkańców Targowisk, Fundacja Las Na Zawsze, zgodę wyraził także Marszałek Województwa Podkarpackiego. Ponadto zgodnie z uwagami zawartymi w dokumentacji dendrologicznej drzewo to należy objąć ochroną.

Daglezja zielona ma obwód pnia mierzony na wysokości 1,3 m: 262 cm. Wysokość drzewa wynosi: 22,94 m, średnica korony wynosi: 12,35 m. Drzewo rośnie w obrębie zieleńca pomiędzy budynkami wielorodzinnymi przy ul. Piastowskiej. . Posiada regularną koronę, drzewo strzeliste o pojedynczym pniu. Pień prosty, pojedynczy widoczne mocne nabiegi korzeniowe. Zgodnie z wykonywaną w 2023 r. ekspertyzą drzewo jest bezpieczne. Wymaga okresowych obserwacji. Drzewo spełnia kryteria wymienione w Rozporządzeniu Ministra Środowiska z dnia 4 grudnia 2017 r. w sprawie kryteriów uznawania tworów przyrody żywej i nieożywionej za pomniki przyrody (Dz. U. z 2017 r. poz. 2300). Jego obwód przekracza 250 cm, ponadto wyróżnia się wśród innych drzew tego gatunku w skali miasta z uwagi na obwód pnia, wysokość, szerokość korony. Stanowi charakterystyczny element krajobrazu miasta oraz ważny element zieleni wysokiej, wpływający na zwiększenie

bioróżnorodności jako miejsce bytowania ptaków i owadów. Zgodnie z uwagami zawartymi w dokumentacji dendrologicznej drzewo to należy objąć ochroną.

Topola kanadyjska ma obwód pnia mierzony na wysokości 1,3 m: 482 cm. Wysokość drzewa wynosi: 33 m, średnica korony wynosi: 22 m. Drzewo rośnie w obrębie parku im. Rotmistrza Pileckiego przy ul. Okrzei w Krośnie. Posiada regularną, rozbudowaną koronę, drzewo o prostym, pojedynczym pniu. Zgodnie z wykonywaną w 2022 r. ekspertyzą drzewo jest bezpieczne. Wymaga nadzoru arborystycznego z uwagi na wydzielający się gruby susz. Drzewo spełnia kryteria wymienione w Rozporządzeniu Ministra Środowiska z dnia 4 grudnia 2017 r. w sprawie kryteriów uznawania tworów przyrody żywej i nieożywionej za pomniki przyrody (Dz. U. z 2017 r. poz. 2300). Jego obwód przekracza 350 cm, ponadto wyróżnia się wśród innych drzew tego gatunku w skali miasta z uwagi na obwód pnia, wysokość, szerokość korony. Stanowi charakterystyczny element krajobrazu miasta oraz ważny element zieleni wysokiej, wpływający na zwiększenie bioróżnorodności jako miejsce bytowania ptaków i owadów. Zgodnie z uwagami zawartymi w dokumentacji dendrologicznej drzewo to należy objąć ochroną.

Zgodnie z art. 44 ust. 3a w/w ustawy projekt uchwały wymaga uzgodnienia z właściwym regionalnym dyrektorem ochrony środowiska. Projekt uchwały wysłano do Regionalnego Dyrektora Ochrony Środowiska w Rzeszowie celem uzgodnienia. Regionalny Dyrektor Ochrony Środowiska w Rzeszowie w terminie miesiąca od dnia otrzymania projektu uchwały (potwierdzenie odbioru z dnia 09.02.2024 r.) nie przedstawił stanowiska, co uznaje się za uzgodnienie projektu uchwały.