

[XML](#)

# Wniosek o ustalenie lokalizacji inwestycji mieszkaniowej pn. „Budowa budynku mieszkalnego wielorodzinnego z usługą w parterze oraz miejsca postojowe”. Inwestycja planowana na działce nr ewid. 78 położonej w Krośnie, w obrębie ewidencyjnym Turaszówka, przy ul. gen. J. Bema















Działając na podstawie art. 7 ust. 10 ustawy z dnia 5 lipca 2018 r. o ułatwieniach w przygotowaniu i realizacji inwestycji mieszkaniowych oraz inwestycji towarzyszących (Dz. U. z 2024 r. poz. 195):

- zamieszcza się wniosek z dnia 31 października 2024 r., uzupełniony w dniu 28 listopada 2024 r., o ustalenie lokalizacji inwestycji mieszkaniowej pn. „Budowa budynku mieszkalnego wielorodzinnego z usługą w parterze oraz miejsca postojowe” wraz z dołączonymi do niego dokumentami;
- informuję o możliwości składania uwag do wniosku.

Inwestycja planowana na działce nr ewid. 78 położonej w Krośnie, w obrębie ewidencyjnym Turaszówka, przy ul. gen. J. Bema.

Uwagi do wniosku można składać w terminie 21 dni od daty jego zamieszczenia (tj. do dnia 24 grudnia 2024 r.) w postaci papierowej na adres Wydziału Planowania Przestrzennego i Budownictwa Urzędu Miasta Krosna, ul. Lwowska 28a, 38-400 Krosno lub w postaci elektronicznej za pomocą środków komunikacji elektronicznej, o których mowa w ustawie z dnia 18 lipca 2002 r. o świadczeniu usług drogą elektroniczną (Dz. U. z 2020 r. poz. 344) na adres e-mail: pb@um.krosno.pl lub za pomocą platformy ePUAP.

## Załączniki:

Nazwa pliku	Typ pliku	Rozmiar
<a href="#">Załącznik nr 1- koncepcja architekoniczno-urbanistyczna</a>		62.85 MB
<a href="#">Załącznik nr 10 - oświadczenie PGE</a>		614.78 KB
<a href="#">Załącznik nr 12 - wydruk z CEIDG</a>		99.92 KB
<a href="#">Załącznik nr 2 - oświadczenie</a>		471.76 KB
<a href="#">Załącznik nr 3 - informacja</a>		286.66 KB
<a href="#">Załącznik nr 4 - zaświadczenie o możliwości przyjęcia uczniów</a>		627.44 KB
<a href="#">Załącznik nr 5 - uproszczony wypis z rejestru gruntów.anonymised</a>		1.20 MB
<a href="#">Załącznik nr 6 - mapa ewidencyjna</a>		2.66 MB
<a href="#">Załącznik nr 7 - mapa zasadnicza (skorygowany)</a>		12.13 MB
<a href="#">Załącznik nr 8 - warunki przyłączenia do sieci wodociągowej i kanalizacji sanitarnej</a>		1.88 MB
<a href="#">Załącznik nr 9 - warunki techniczne przyłączenia do sieci ga</a>		2.44 MB
<a href="#">uzupełnienie braków we wniosku</a>		1.27 MB
<a href="#">wniosek</a>		10.30 MB
<a href="#">załącznik nr 11 - warunki techniczne na przebudowę sieci kanalizacji sanitarnej</a>		2.14 MB

**Podmiot publikujący** Urząd Miasta Krosna

**Wytworzył** Marek Bednarz 2024-12-03

**Publikujący** Marek Bednarz 2024-12-03 12:37

**Modyfikacja** Marek Bednarz 2024-12-03 13:35