

# Konsultacje społeczne w sprawie zmiany granic Gminy Miasto Krosno

## OGŁOSZENIE

### O PRZEPROWADZENIU KONSULTACJI SPOŁECZNYCH W SPRAWIE ZMIANY GRANIC GMINY MIASTO KROSNO

#### PREZYDENT MIASTA KROSNA

działając na podstawie art. 4b ust. 1 pkt 1 i art. 5a ust. 1 ustawy z dnia 8 marca 1990 r. o samorządzie gminnym (Dz. U. z 2018 r. poz. 994 z późn. zm.) oraz uchwały nr LXI/1374/14 Rady Miasta Krosna z dnia 29 sierpnia 2014 r. w sprawie określenia zasad i trybu przeprowadzania konsultacji społecznych z mieszkańcami miasta Krosna (Dz. Urz. Woj. Podkarpackiego z 2014 r. poz. 2413) zmienionej uchwałą nr LIX/1342/18 Rady Miasta Krosna z dnia 28 maja 2018 r. w sprawie zmiany uchwały w sprawie określenia zasad i trybu przeprowadzania konsultacji społecznych z mieszkańcami miasta Krosna (Dz. Urz. Woj. Podkarpackiego z 2018 r. poz. 2775)

#### zaprasza

**mieszkańców Miasta Krosna do udziału w konsultacjach społecznych  
w sprawie zmiany granic Gminy Miasto Krosno  
w dniach od 24 stycznia do 28 lutego 2019 r.**

**Przedmiotem** konsultacji jest poszerzenie granic administracyjnych Gminy Miasto Krosno o tereny o powierzchni ok. 121,92 ha, stanowiące część Gminy Krościenko Wyżne (w granicach obrębu ewidencyjnego Krościenko Wyżne) oraz Gminy Miejsce Piastowe (w granicach obrębów ewidencyjnych Targowiska i Łężany).

Obszar planowany do przyłączenia obejmuje przede wszystkim teren, który Gmina Miasto Krosno nabyła w formie użytkowania wieczystego. Docelowo ma on zostać przeznaczony na skomunikowanie Krosna z projektowaną obecnie drogą ekspresową S-19 (szlak transportowy „Via Carpathia”) oraz utworzenie strefy inwestycyjnej dla przemysłu i usług. Utworzenie dogodnego połączenia drogowego z Rzeszowem i resztą kraju oraz uruchomienie nowej strefy inwestycyjnej przyczyni się do rozwoju Krosna i całej południowej części regionu. Realizacja tych planów wpłynie na zwiększenie atrakcyjności inwestycyjnej oraz rozwój przedsiębiorczości, sprzyjając tworzeniu nowych, atrakcyjnych miejsc pracy i podnoszeniu jakości życia mieszkańców.

Zasięg obszaru planowanego do przyłączenia został określony w załączniku do [uchwały nr LXV/1444/18 Rady Miasta Krosna z dnia 28 września 2018 r. w sprawie zmiany granic Gminy Miasto Krosno oraz przeprowadzenia konsultacji](#).

**Celem** niniejszych konsultacji jest poznanie opinii mieszkańców na temat planowanej zmiany granic Gminy Miasto Krosno.

Konsultacje prowadzone są w dniach **od 24 stycznia do 28 lutego 2019 r.**

Konsultacje przeprowadza się z wykorzystaniem ankiety konsultacyjnej, zawierającej pytanie o następującej treści:

„Czy jesteś za poszerzeniem granic administracyjnych Gminy Miasto Krosno o tereny o powierzchni ok. 121,92 ha, stanowiące część Gminy Krościenko Wyżne (w granicach obrębu ewidencyjnego Krościenko Wyżne) oraz Gminy Miejsce Piastowe (w granicach obrębów ewidencyjnych Targowiska i Łężany)?”.

Wyrażenie opinii polega na umieszczeniu znaku „X” w odpowiedniej rubryce: „JESTEM ZA”, „JESTEM PRZECIW” lub „WSTRZYMUJĘ SIĘ”.

Ankiety konsultacyjną można złożyć w następujących formach:

1. poprzez wypełnienie i przesłanie formularza elektronicznego dostępnego na platformie konsultacji społecznych Miasta Krosna pod adresem: <https://krosno.konsultacje-spoeczne.pl/>,
2. poprzez wypełnienie formularza w wersji papierowej i złożenie go w dowolnym punkcie konsultacyjnym lub przesłanie do Urzędu Miasta Krosna (ul. Lwowska 28 A, 38-400 Krosno) w kopercie z dopiskiem „ZMIANA GRANIC MIASTA”. Formularz można uzyskać w punktach konsultacyjnych lub pobrać ze stron internetowych: [www.krosno.pl/zmiana-granic](http://www.krosno.pl/zmiana-granic), [www.bip.umkrosno.pl](http://www.bip.umkrosno.pl) (w zakładce „Zmiana granic miasta”).

#### Wykaz punktów konsultacyjnych, w których można pobrać i złożyć ankietę:

- **Urząd Miasta Krosna**, ul. Lwowska 28 A, ul. ks. S. Staszica 2, ul. Prochownia 4 (Urząd Stanu Cywilnego),

Zmiana granic miasta

- **Regionalne Centrum Kultur Pogranicza**, ul. Kolejowa 1,
- **Krośnieńska Biblioteka Publiczna**, ul. Wojska Polskiego 41,
- **Hala Sportowo - Widowiskowa**, ul. Bursaki 29,
- **Kryte lodowisko Miejskiego Ośrodka Sportu i Rekreacji**, ul. Bursaki 41,
- **Miejski Ośrodek Pomocy Rodzinie**, ul. Piastowska 58,
- **Centrum Wspierania Organizacji Pozarządowych**, ul. Grodzka 10,

• **SZKOŁY PODSTAWOWE:**

- Szkoła Podstawowa Nr 3 im. Marii Konopnickiej, ul. M. Konopnickiej 5,
- Szkoła Podstawowa Nr 4 im. Eugeniusza Kolanki w Miejskim Zespole Szkół Nr 7, ul. Powstańców Śląskich 37,
- Szkoła Podstawowa Nr 5 im. Jana Pawła II, ul. Grunwaldzka 15,
- Szkoła Podstawowa Nr 6 im. Janusza Korczaka w Miejskim Zespole Szkół Nr 6, ul. Kletówki 1,
- Szkoła Podstawowa Nr 7 im. kard. Stefana Wyszyńskiego w Miejskim Zespole Szkół Nr 3, ul. ks. S. Decowskiego 9,
- Szkoła Podstawowa Nr 8 im. „Dar Górników” w Miejskim Zespole Szkół Nr 8, ul. Prochownia 7,
- Szkoła Podstawowa Nr 10 im. kpt. Stanisława Betleja w Miejskim Zespole Szkół Nr 1, ul. J. i S. Magurów 1,
- Szkoła Podstawowa Nr 12 w Miejskim Zespole Szkół Nr 2, ul. S. Wyspiańskiego 20,
- Szkoła Podstawowa Nr 14 z Oddziałami Sportowymi i Integracyjnymi im. Polskich Olimpijczyków, ul. Wojska Polskiego 45,
- Szkoła Podstawowa Nr 15 w Miejskim Zespole Szkół Nr 4, ul. S. Kisielewskiego 18,

• **PRZEDSZKOLA MIEJSKIE:**

- Przedszkole Miejskie Nr 1 w Miejskim Zespole Szkół Nr 7, ul. Bohaterów Westerplatte 24,
- Przedszkole Miejskie Nr 2 im. Króla Maciusia Pierwszego w Miejskim Zespole Szkół Nr 1, ul. J. i S. Magurów 1,
- Przedszkole Miejskie Nr 3 „Na Zielonym Wzgórzu” w Miejskim Zespole Szkół Nr 8, ul. Prochownia 4a,
- Przedszkole Miejskie Nr 4 w Miejskim Zespole Szkół Nr 6, ul. Wyzwolenia 6b,
- Przedszkole Miejskie Nr 5, ul. Powstańców Warszawskich 42,
- Przedszkole Miejskie Nr 8 „Bajkowa Ósemka”, ul. S. Kisielewskiego 15,
- Przedszkole Miejskie Nr 11 w Miejskim Zespole Szkół Nr 2, ul. S. Wyspiańskiego 20.




Punkty konsultacyjne zlokalizowane w szkołach i przedszkolach będą nieczynne w okresie ferii zimowych (11 – 24.02.2019 r.).

**Spotkanie konsultacyjne z mieszkańcami odbędzie się 29 stycznia 2019 r. o godz. 17:00 w Regionalnym Centrum Kultur Pogranicza w Krośnie, ul. Kolejowa 1.**

Raport z przebiegu konsultacji społecznych zostanie opublikowany na stronie internetowej Miasta Krosna: [www.krosno.pl](http://www.krosno.pl), w Biuletynie Informacji Publicznej: [www.bip.umkrosno.pl](http://www.bip.umkrosno.pl), na platformie konsultacji społecznych Miasta Krosna: <https://krosno.konsultacje-spoleczne.pl/> oraz na tablicy ogłoszeń Urzędu Miasta Krosna, nie później niż w ciągu 60 dni od dnia zakończenia konsultacji.

Za przeprowadzenie konsultacji w Urzędzie Miasta Krosna odpowiada Wydział Rozwoju Miasta i Obsługi Inwestorów, ul. Lwowska 28 A, pokój nr 301, tel. 13 47 43 301, e-mail: [ri@um.krosno.pl](mailto:ri@um.krosno.pl).

## Załączniki:

	Nazwa pliku	Typ pliku	Rozmiar
<a href="#">Ankieta konsultacyjna</a>			721.33 KB
<a href="#">Ogłoszenie o przeprowadzeniu konsultacji społecznych w sprawie zmiany granic Gminy Miasto Krosno</a>			1.52 MB
<a href="#">Zarządzenie nr 90/19</a>			478.97 KB

**Podmiot publikujący** umkrosno

<b>Wytworzył</b>	Anna Śnieżek	2019-01-23
<b>Publikujący</b>	Anna Śnieżek - Anna Śnieżek	2019-01-23 15:11
<b>Modyfikacja</b>	Anna Śnieżek - Anna Śnieżek	2019-01-23 15:19

Zmiana granic miasta