





## [Projekt miejscowego planu zagospodarowania przestrzennego miasta Krosna „STARE MIASTO - WZGÓRZE STAROMIEJSKIE” - uzgodnienie po wyłożeniu do publicznego wglądu](#)

Projekt planu przekazany do uzgodnienia z Podkarpaccim Wojewódzkim Konserwatorem Zabytków w dniu 11.07.2024 r.

### Załączniki:

<a href="#">Prognoza przyrodnicza mpzp Krosno Stare Miasto -lipiec2024- ponowne uzgodnienia_tekst</a>	 2.99 MB
<a href="#">Prognoza przyrodnicza mpzp Krosno Stare Miasto -lipiec2024- ponowne uzgodnienia_zalacznik graficzny</a>	 251.05 KB
<a href="#">rys mpzp Krosno-Stare Miasto-lipiec2024-ponowne uzgodnienia</a>	 16.61 MB
<a href="#">tekst mpzp Krosno-Stare Miasto-lipiec2024-ponowne uzgodnienia</a>	 1.22 MB

**Podmiot publikujący** Urząd Miasta Krosna

**Wytworzył** Marek Bednarz 2024-07-11

**Publikujący** Marek Bednarz 2024-07-11 00:00

**Modyfikacja** Marek Bednarz 2024-07-11 09:33






[Rejestr zmian](#)

## [Projekt miejscowego planu zagospodarowania przestrzennego miasta Krosna „Strefa inwestycyjna - Krosno 2” - wyłożenie do publicznego wglądu](#)

Projekt planu wyłożony do publicznego wglądu w dniach od 2 do 23 lipca 2024 r.

Szczegółowe informacje w [obwieszczeniu](#).

### Załączniki:

<a href="#">prognoza oddziaływania na środowisko do planu Strefa inwestycyjna - Krosno 2 - wyłożenie</a>	 4.03 MB
<a href="#">rysunek planu Strefa inwestycyjna - Krosno 2 - wyłożenie</a>	 815.03 KB
<a href="#">tekst planu Strefa inwestycyjna - Krosno 2 - wyłożenie</a>	 170.53 KB

**Podmiot publikujący** Urząd Miasta Krosna

**Wytworzył** Marek Bednarz 2024-06-25

**Publikujący** Marek Bednarz 2024-06-25 00:00

**Modyfikacja** Marek Bednarz 2024-06-25 13:23



[Rejestr zmian](#)

## [Projekt miejscowego planu zagospodarowania przestrzennego miasta Krosna „Przemysłowa VIII” -](#)








Plany w toku

## [wyłożenie do publicznego wglądu](#)

Projekt planu wyłożony do publicznego wglądu w dniach od 2 do 23 lipca 2024 r.

Szczegółowe informacje w [obwieszczeniu](#).

### Załączniki:

<a href="#">MPZP_Przemyslowa_VIII_geotiff.</a>	 155.50 MB
<a href="#">MPZP_Przemyslowa_VIII_legenda</a>	 290.93 KB
<a href="#">Przemyslowa_VIII_GML</a>	 15.87 KB
<a href="#">prognoza oddziaływania na środowisko (rysunek) do planu Przemyslowa VIII - wyłożenie.</a>	 22.69 MB
<a href="#">prognoza oddziaływania na środowisko do planu Przemyslowa VIII - wyłożenie</a>	 5.98 MB
<a href="#">rysunek planu Przemyslowa VIII - wyłożenie.</a>	 22.02 MB
<a href="#">tekst planu Przemyslowa VIII - wyłożenie</a>	 223.43 KB

**Podmiot publikujący** Urząd Miasta Krosna

**Wytworzył** Marek Bednarz 2024-06-25

**Publikujący** Marek Bednarz 2024-06-25 00:00  

**Modyfikacja** Marek Bednarz 2024-06-27 10:08








[Rejestr zmian](#)

## [Projekt miejscowego planu zagospodarowania przestrzennego miasta Krosna „Śródmieście XVI” - wyłożenie do publicznego wglądu](#)

Projekt planu wyłożony do publicznego wglądu w dniach od 2 do 23 lipca 2024 r.



Szczegółowe informacje w [obwieszczeniu](#).

### Załączniki:

<a href="#">MPZP_Srodmiescie_XVI_geotiff.</a>	 849.21 KB
<a href="#">MPZP_Srodmiescie_XVI_legenda</a>	 202.76 KB
<a href="#">Srodmiescie_XVI_GML</a>	 6.22 KB
<a href="#">prognoza oddziaływania na środowisko (rysunek) do planu Srodmiescie XVI - wyłożenie.</a>	 1.26 MB
<a href="#">prognoza oddziaływania na środowisko do planu Srodmiescie XVI - wyłożenie</a>	 8.12 MB
<a href="#">rysunek planu Srodmiescie XVI - wyłożenie.</a>	 1.62 MB
<a href="#">tekst planu Srodmiescie XVI - wyłożenie</a>	 284.63 KB

**Podmiot publikujący** Urząd Miasta Krosna

**Wytworzył** Marek Bednarz 2024-06-25

**Publikujący** Marek Bednarz 2024-06-25 00:00  

**Modyfikacja** Marek Bednarz 2024-06-27 10:07

Plany w toku

Plany w toku





[Rejestr zmian](#)

## [Projekt miejscowego planu zagospodarowania przestrzennego miasta Krosna „Suchodół I” - wyłożenie do publicznego wglądu](#)

Projekt planu wyłożony do publicznego wglądu w dniach od 4 czerwca 2024 r. do 25 czerwca 2024 r.

Szczegółowe informacje w [obwieszczeniu](#).

### Załączniki:

<a href="#">Prognoza oddziaływania na środowisko mpzp Krosno Suchodół I - wyłożenie</a>	 1.80 MB
<a href="#">rysunek mpzp Krosno Suchodół I - wyłożenie</a>	 1.04 MB
<a href="#">rysunek prognozy oddziaływania na środowisko mpzp Krosno Suchodół I - wyłożenie</a>	 308.02 KB
<a href="#">tekst mpzp Krosno Suchodół I - wyłożenie</a>	 633.77 KB

**Podmiot publikujący** Urząd Miasta Krosna

**Wytworzył** Marek Bednarz 2024-05-23

**Publikujący** Marek Bednarz 2024-05-23 00:00

**Modyfikacja** Marek Bednarz 2024-05-23 13:25







[Rejestr zmian](#)

## [Projekt miejscowego planu zagospodarowania przestrzennego miasta Krosna „Polanka VI” - wyłożenie do publicznego wglądu](#)

Projekt planu wyłożony do publicznego wglądu w dniach od 4 czerwca 2024 r. do 25 czerwca 2024 r.

Szczegółowe informacje w [obwieszczeniu](#).

### Załączniki:

<a href="#">Prognoza oddziaływania na środowisko mpzp Polanka VI - wyłożenie</a>	 2.12 MB
<a href="#">rysunek mpzp Polanka VI - wyłożenie</a>	 2.91 MB
<a href="#">rysunek prognozy oddziaływania na środowisko mpzp Polanka VI - wyłożenie</a>	 524.95 KB
<a href="#">tekst mpzp Polanka VI - wyłożenie</a>	 527.17 KB

**Podmiot publikujący** Urząd Miasta Krosna

**Wytworzył** Marek Bednarz 2024-05-23

**Publikujący** Marek Bednarz 2024-05-23 00:00

**Modyfikacja** Marek Bednarz 2024-05-23 13:26



[Rejestr zmian](#)

## [Projekt zmiany miejscowego planu zagospodarowania](#)







Plany w toku

## [przestrzennego miasta Krosna „Suchodół XI” ul. Polna - wyłożenie do publicznego wglądu](#)

Projekt zmiany planu wyłożony do publicznego wglądu w dniach od 4 czerwca 2024 r. do 25 czerwca 2024 r.

Szczegółowe informacje w [obwieszczeniu](#).

### Załączniki:

<a href="#">Suchodol_XI_GML</a>	 7.87 KB
<a href="#">ZM_MPZP_SUCHODÓŁ_XI_POLNA_WYŁOZENIE_RYSUNEK</a>	 2.92 MB
<a href="#">ZM_MPZP_SUCHODÓŁ_XI_POLNA_WYŁOZENIE_UCHWAŁA</a>	 173.76 KB
<a href="#">ZM_MPZP_Suchodol_XI_miasto_Krosno_geotiff</a>	 224.64 KB
<a href="#">ZM_MPZP_Suchodol_XI_miasto_Krosno_geotiff.</a>	 39.53 MB
<a href="#">odstąpienie od przeprowadzenia SOOŚ</a>	 1.12 MB

**Podmiot publikujący** Urząd Miasta Krosna

**Wytworzył** Marek Bednarz 2024-05-23

**Publikujący** Marek Bednarz 2024-05-23 00:00

**Modyfikacja** Marek Bednarz 2024-06-27 10:08



[Rejestr zmian](#)

rozwiń archiwum

zwiń archiwum

[Przejdź do archiwum](#)