

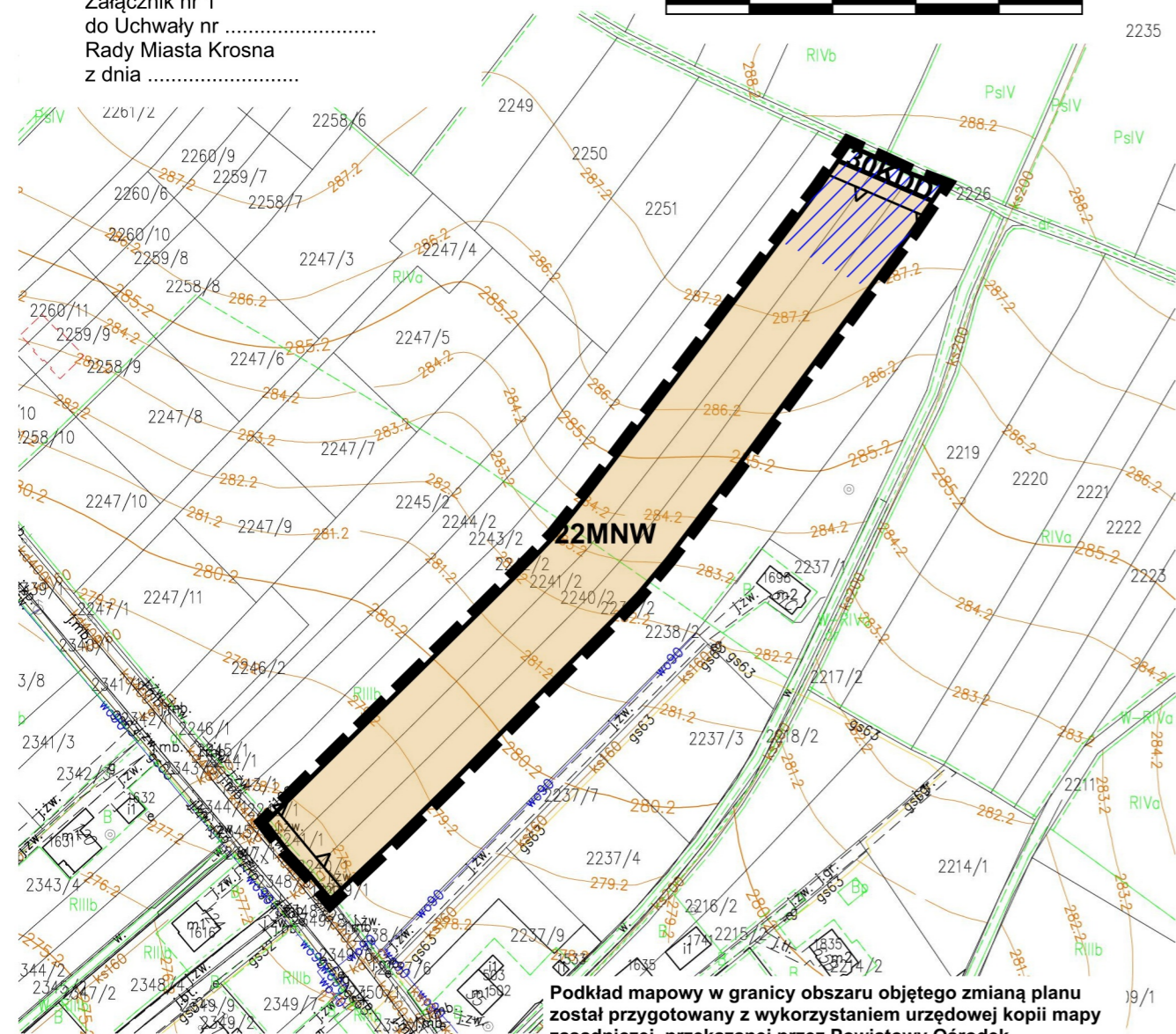
ZMIANA MIEJSCOWEGO PLANU ZAGOSPODAROWANIA PRZESTRZENNEGO MIASTA KROSNA "SUCHODÓŁ XI" UL. POLNA

CZEŚĆ GRAFICZNA

Załącznik nr 1
do Uchwały nr
Rady Miasta Krosna
z dnia

Układ współrzędnych płaskich prostokątnych PL-2000 strefa 7
Skala 1:2000

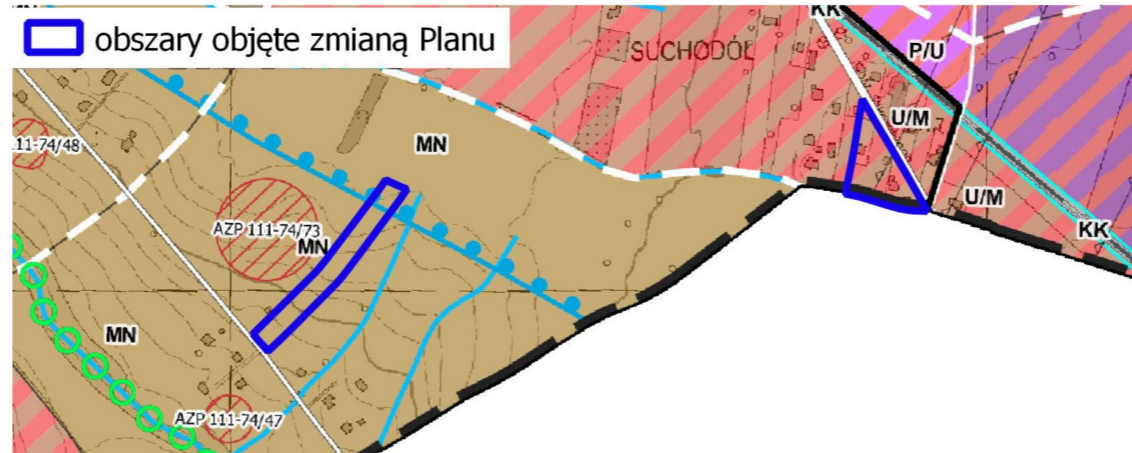
0 25 50 75 100 125 m



Podkład mapowy w granicy obszaru objętego zmianą planu został przygotowany z wykorzystaniem urzędowej kopii mapy zasadniczej, przekazanej przez Powiatowy Ośrodek Dokumentacji Geodezyjnej i Kartograficznej w Krośnie Licencja nr G.6642.444.2023_1861_CL1

Wyrys ze Studium Uwarunkowań i Kierunków Zagospodarowania Przestrzennego Miasta Krosna w skali 1:10000

obszary objęte zmianą Planu



OZNACZENIA LINIOWE USTALONYCH GRANIC ADMINISTRACYJNYCH	
	Granica obszaru ewidencyjnego
OZNACZENIA URZĄDZEŃ I TERENÓW KOMUNIKACJI I INFRASTRUKTURY	
	Droga główna
	Droga zbiorcza
	Droga lokalna i dojazdowa
	Projektowana droga
KIERUNKI ZMIAN W PRZEZNACZENIU TERENÓW MIASTA KROSNA	
	STREFA USŁUGOWO - MIESZKANIOWA
	STREFA MIESZKANIOWA JEDNORODZINNA
TERENY I OBIEKTY CHRONIONE NA PODSTAWIE PRZEPISÓW ODRĘBNYCH	
	Ciek wodny
	Granica Głównego Zbiornika Wód Podziemnych nr 432
	Granica stanowiska archeologicznego o pow. > 1 ha

LEGENDA

Ustalenia zmiany planu:

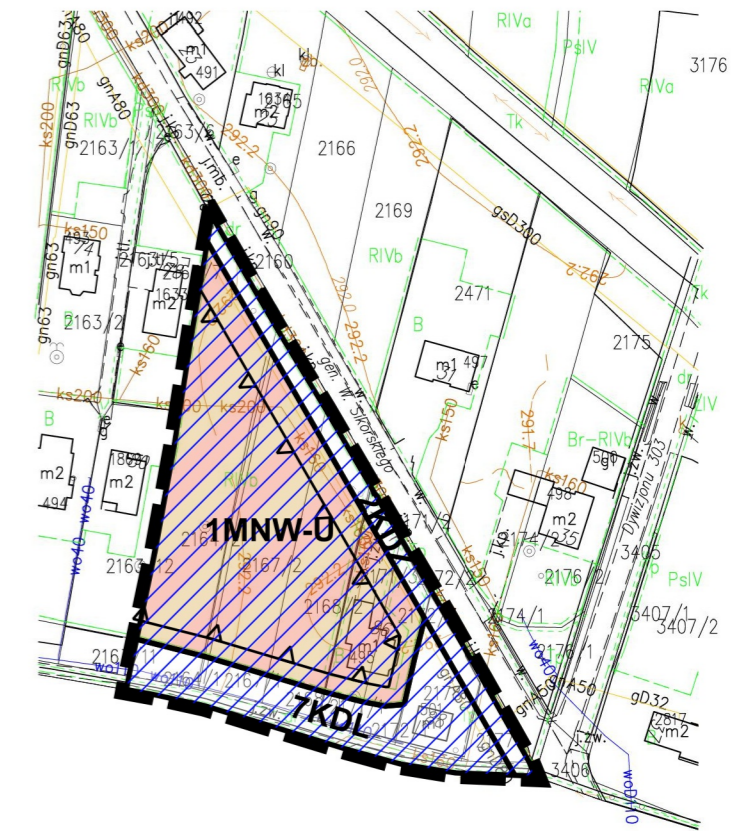
granica obszarów objętych zmianą planu

linie rozgraniczające tereny o różnym przeznaczeniu lub różnych zasadach zagospodarowania

nieprzekraczalne linie zabudowy

MNW - teren zabudowy mieszkaniowej jednorodzinnej wolnostojącej

MNW-U - teren zabudowy mieszkaniowej jednorodzinnej wolnostojącej lub usług



KDZ - teren drogi zbiorczej

KDL - 7KDL- teren drogi lokalnej

KDD - 30KDD - teren drogi dojazdowej

Elementy informacyjne oraz wynikające z przepisów odrębnych

Główny Zbiornik Wód Podziemnych nr 432 "Dolina Rzeki Wisłok"