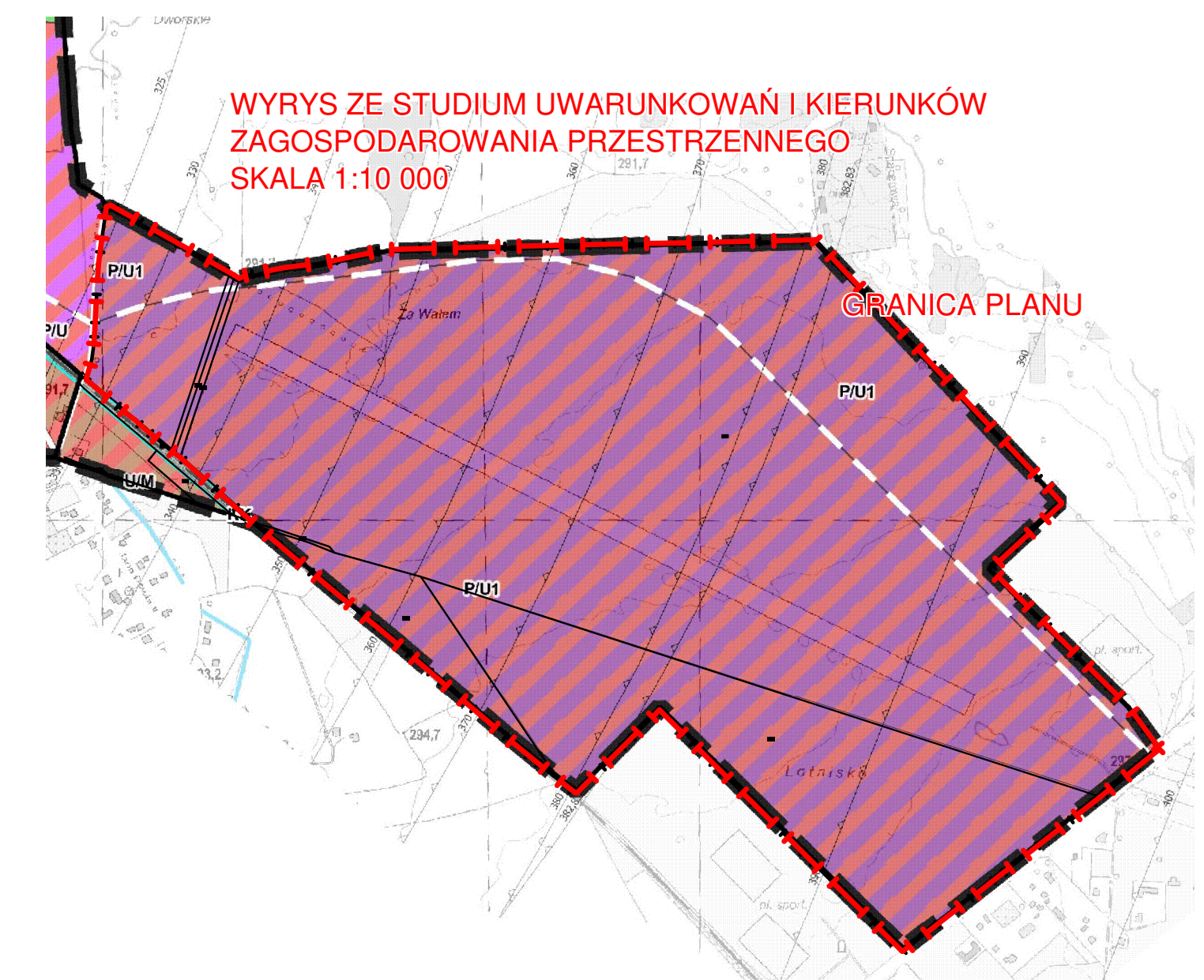


MIEJSCOWY PLAN ZAGOSPODAROWANIA PRZESTRZENNEGO MIASTA KROSNA "STREFA INWESTYCYJNA - KROSNO 2"

SKALA 1:2000

CZĘŚĆ GRAFICZNA PROJEKTU PLANU MIEJSCOWEGO

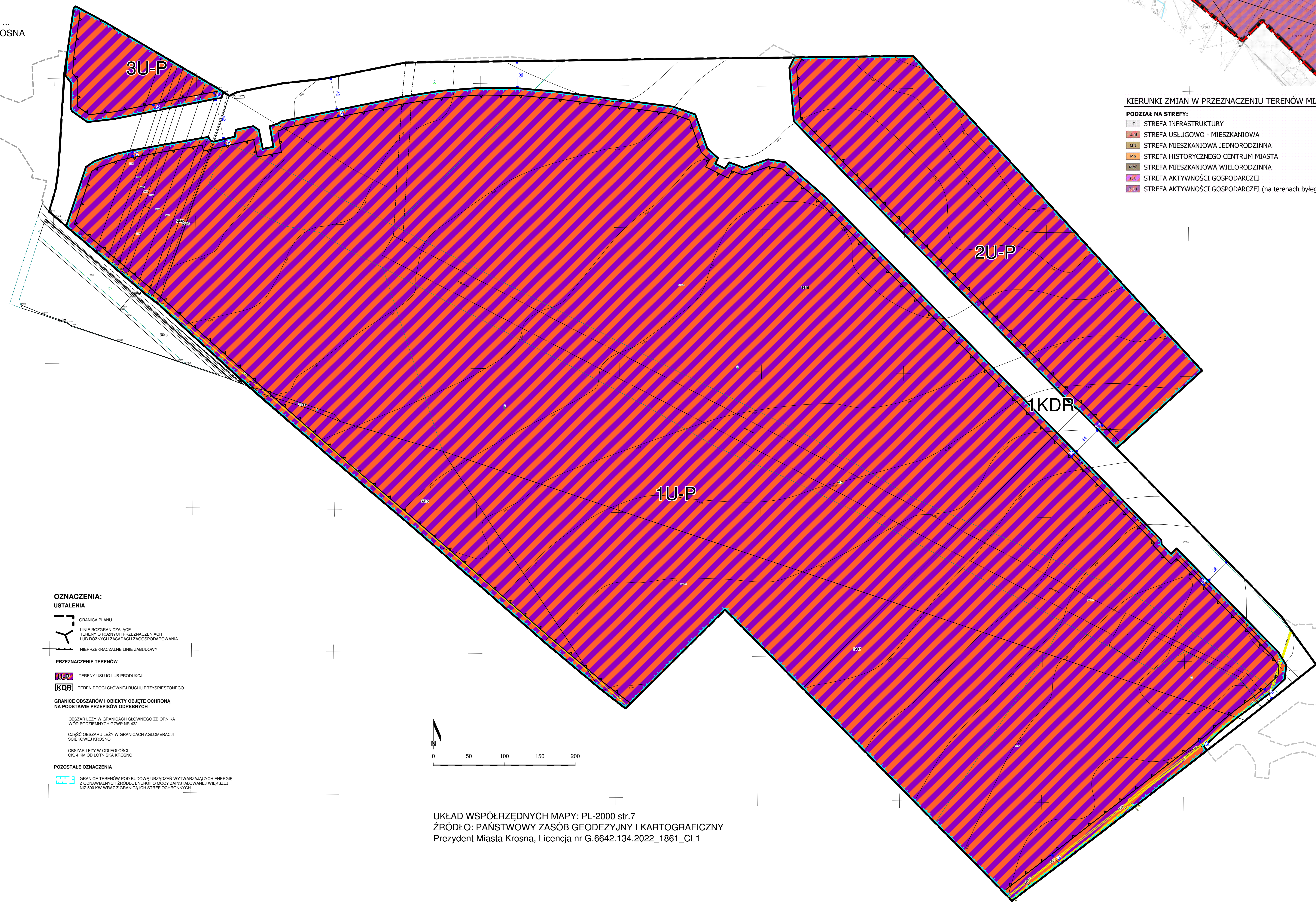
ZAŁĄCZNIK NR 1
DO UCHWAŁY NR ...
RADY MIASTA KROSNA
Z DNIA ...



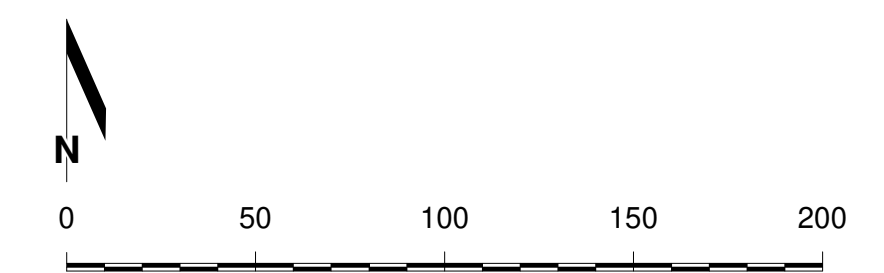
KIERUNKI ZMIAN W PRZEZNACZENIU TERENÓW MIASTA KROSNA

PODZIAŁ NA STREFY:

IT	STREFA INFRASTRUKTURY
U/P	STREFA USŁUGOWO - MIESZKANIOWA
MJ1	STREFA MIESZKANIOWA JEDNORODZINNA
MH	STREFA HISTORYCZNEGO CENTRUM MIASTA
MW	STREFA MIESZKANIOWA WIELORODZINNA
P/O	STREFA AKTYWNOŚCI GOSPODARCZEJ
P/O1	STREFA AKTYWNOŚCI GOSPODARCZEJ (na terenach byłego lotniska Iwonicz)



- OZNACZENIA:
USTALENIA**
- GRANICA PLANU
 - LINE ROZGRANICZAJĄCE TERENY O RÓŻNYCH PRZEZNACZENIACH LUB RÓŻNYCH ZASADACH ZAGOSPODAROWANIA
 - NIEPRZEKRACZALNE LINE ZABUDOWY
- PRZEZNACZENIE TERENÓW**
- U/P** TERENY USŁUG LUB PRODUKCJI
 - KDR** TEREN DROGI GŁÓWNEJ RUCHU PRZYSPIESZONEGO
- GRANICE OBSZARÓW I OBIEKTY OBJĘTE OCHRONĄ NA PODSTAWIE PRZEPISÓW ODREBNYCH**
- OBSZAR LEŻY W GRANICACH GŁÓWNEGO ZBIORNIKA WÓD PODZIEMNYCH GZWP NR 432
 - CZĘŚĆ OBSZARU LEŻY W GRANICACH AGLOMERACJI SCIEKOWEJ KROSNO
 - OBSZAR LEŻY W ODLEGIŁOŚCI OK. 4 KM OD LOTNISKA KROSNO
- POZOSTAŁE OZNACZENIA**
- GRANICE TERENÓW POD BUDOWĘ URZĄDZEŃ WYTWARZAJĄCYCH ENERGIĘ Z ODNAWIALNYCH ŹRÓDEŁ ENERGII O MOCY ZAINSTALOWANEJ WIĘKSZEJ NIŻ 500 KW WRAZ Z GRANICAMI ICH STREF OCHRONNYCH



UKŁAD WSPÓLRZĘDNYCH MAPY: PL-2000 str.7
ŹRÓDŁO: PAŃSTWOWY ZASÓB GEODEZYJNY I KARTOGRAFICZNY
Prezydent Miasta Krosna, Licencja nr G.6642.134.2022_1861_CL1