

KONSULTACJE SPOŁECZNE ZMIANY GRANIC GMINY MIASTO KROSNO

OGŁOSZENIE

O PRZEPROWADZENIU KONSULTACJI SPOŁECZNYCH W SPRAWIE ZMIANY GRANIC GMINY MIASTO KROSNO

PREZYDENT MIASTA KROSNA

działając na podstawie art. 4b ust. 1 pkt 1, ustawy z dnia 8 marca 1990 r. o samorządzie gminnym (Dz. U. 2017 poz. 1875 z późn. zm.) oraz uchwały nr LXI/1374/14 Rady Miasta Krosna z dnia 29 sierpnia 2014 r. w sprawie określenia zasad i trybu przeprowadzania konsultacji społecznych z mieszkańcami miasta Krosna (Dz. Urz. Woj. Podkarpackiego poz. 2413)

zaprasza

mieszkańców miasta Krosna do udziału w konsultacjach społecznych w sprawie zmiany granic Gminy Miasto Krosno

w dniach od 14 lutego do 7 marca 2018 r.

Gmina Miasto Krosno rozpoczęła procedurę zmierzającą do poszerzenia jej granic o tereny będące częścią Gminy Krościenko Wyżne oraz Gminy Miejsce Piastowe o łącznej powierzchni ok. 147,97 ha. Obejmują one przede wszystkim obszar, który Gmina Miasto Krosno nabyła w formie użytkowania wieczystego. Docelowo nabyte tereny mają zostać uzbrojone celem stworzenia strefy inwestycyjnej dla przedsiębiorstw z innowacyjnych branż oraz umożliwią budowę drogi poprawiającej skomunikowanie Krosna z projektowaną drogą ekspresową S-19. Przyczyni się to do rozwoju Krosna i regionu, umożliwi utworzenie dogodnego połączenia drogowego z Rzeszowem i resztą kraju, a także wpłynie na zwiększenie atrakcyjności inwestycyjnej oraz poziomu przedsiębiorczości, sprzyjając tym samym tworzeniu nowych, atrakcyjnych miejsc pracy i podnoszeniu jakości życia mieszkańców.

Celem niniejszych konsultacji jest poznanie opinii mieszkańców na temat planowanych działań polegających na poszerzeniu granic Gminy Miasto Krosno o tereny na południowy - wschód od Miasta Krosna, położone w Gminach Miejsce Piastowe oraz Krościenko Wyżne. Lokalizacja terenów określona została w załączniku do uchwały nr LIV/1234/18 Rady Miasta Krosna z dnia 18 stycznia 2018 roku w sprawie zmiany granic Gminy Miasto Krosno oraz przeprowadzenia konsultacji.

Konsultacje zostaną przeprowadzone z wykorzystaniem ankiety konsultacyjnej, której wzór określa załącznik nr 2 do zarządzenia nr 1188/18 Prezydenta Miasta Krosna z dnia 7 lutego 2018 r. w sprawie przeprowadzenia konsultacji społecznych w sprawie zmiany granic Gminy Miasto Krosno.

Ankiety konsultacyjną można uzyskać:

1. do pobrania na stronie internetowej www.krosno.pl po kliknięciu w banner na stronie głównej lub w zakładce „ZMIANA GRANIC”.

2. na stronie Biuletynu Informacji Publicznej Urzędu Miasta w Krośnie www.bip.umkrosno.pl (w zakładce „ZMIANA GRANIC MIASTA”).

3. w budynkach Urzędu Miasta Krosna przy:

- **ul. Lwowskiej 28a - biuro obsługi obywatela,**
- **ul. S. Staszica 2 - biuro obsługi obywatela,**
- **ul. Prochownia 4 (Urząd Stanu Cywilnego) - parter**

4. w wybranych budynkach placówek oświatowych na terenie Miasta Krosna tj.:

- Szkoła Podstawowa nr 3 - **ul. M. Konopnickiej 5,**
- Szkoła Podstawowa nr 4 (MZS Nr 7) - **ul. Powstańców Śląskich 37,**
- Szkoła Podstawowa nr 5 - **ul. Grunwaldzka 15,**
- Szkoła Podstawowa nr 6 (MZS Nr 6) - **ul. Kletówki 1,**
- Szkoła Podstawowa nr 7 (MZS Nr 3) - **ul. ks. S. Decowskiego 9,**
- Szkoła Podstawowa nr 8 (MZS Nr 8) - **ul. Prochownia 7,**
- Szkoła Podstawowa nr 10 (MZS nr 1) - **ul. J.S. Magurów 1,**
- Szkoła Podstawowa nr 12 (MZS Nr 2) - **ul. S. Wyspiańskiego 20,**

Zmiana granic miasta

- Szkoła Podstawowa nr 14 – **ul. Wojska Polskiego 45,**
- Szkoła Podstawowa nr 15 (MZS Nr 4) – **ul. S. Kisielewskiego 18,**
- Przedszkole Miejskie nr 1 (MZS Nr 7) – **ul. Bohaterów Westerplatte 24,**
- Przedszkole Miejskie nr 2 (MZS Nr 1) – **ul. Mirandoli Pika 3,**
- Przedszkole Miejskie nr 3 (MZS Nr 8) – **ul. Prochownia 4a,**
- Przedszkole Miejskie nr 4 (MZS Nr 6) – **ul. Wyzwolenia 6b,**
- Przedszkole Miejskie nr 5 – **ul. Powstańców Warszawskich 42,**
- Przedszkole Miejskie nr 8 – **ul. S. Kisielewskiego 15,**
- Przedszkole Miejskie nr 10 (MZS Nr 3) – **ul. Decowskiego 9,**
- Przedszkole Miejskie nr 11 (MZS Nr 2) – **ul. Wypiańskiego 20,**

5. w budynku Miejskiego Ośrodka Sportu i Rekreacji przy **ul. Bursaki 41,**
6. w budynku Regionalnego Centrum Kultur Pogranicza przy **ul. Kolejowej 1,**
7. w budynku Miejskiego Ośrodka Pomocy Rodzinie przy **ul. Piastowskiej 58,**
8. w budynku Centrum Wspierania Organizacji Pozarządowych przy **ul. Grodzkiej 10,**
9. w budynku Krośnieńskiej Biblioteki Publicznej przy **ul. Wojska Polskiego 41.**

Wypełnioną ankietę konsultacyjną mieszkańcy mogą składać w terminie od 14 lutego do 7 marca 2018 r. do godziny 15:30:

1. w miejscach, gdzie udostępniane są ankiety konsultacyjne,
2. podczas spotkania konsultacyjnego z mieszkańcami, które odbędzie się w dniu **19 lutego 2018 r.** w budynku Regionalnego Centrum Kultur Pogranicza przy **ul. Kolejowej 1, o godzinie 17:00**
3. w formie korespondencji kierowanej na adres: Urząd Miasta Krosna, **ul. Lwowska 28a, 38-400 Krosno** w kopercie z dopiskiem **„ZMIANA GRANIC MIASTA”.**

Konsultacje będą polegać na udzieleniu odpowiedzi na pytanie o następującej treści:




„Czy jesteś za poszerzeniem granic administracyjnych Gminy Miasto Krosno o tereny o powierzchni ok. 147,97 ha, stanowiące część Gminy Krościenko Wyżne (w granicach obrębu ewidencyjnego Krościenko Wyżne) oraz Gminy Miejsce Piastowe (w granicach obrębów ewidencyjnych Targowiska i Łężany)?”

Wypełnienie ankiety będzie polegać na umieszczeniu w odpowiedniej kratce: „TAK”, „NIE”, „WSTRZYMUJĘ SIĘ OD GŁOSU” znaku „X” oraz podaniu danych respondenta.

Raport z przebiegu konsultacji zostanie opublikowany na stronie internetowej Miasta Krosna www.krosno.pl, w Biuletynie Informacji Publicznej www.bip.umkrosno.pl oraz na tablicy ogłoszeń Urzędu Miasta Krosna, nie później niż 60 dni od dnia zakończenia konsultacji.

Za przeprowadzenie konsultacji w Urzędzie Miasta Krosna odpowiada Wydział Rozwoju Miasta i Obsługi Inwestorów Urzędu Miasta Krosna ul. Lwowska 28a, p. 301, tel. 13 47 43 301, e-mail: ri@um.krosno.pl

Załączniki:

Nazwa pliku	Typ pliku	Rozmiar
ANKIETA KONSULTACYJNA - ZMIANA GRANIC MIASTA	 PDF	1.30 MB
OGŁOSZENIE O PRZEPROWADZENIU KONSULTACJI SPOŁECZNYCH W SPRAWIE ZMIANY GRANIC GMINY MIASTO KROSNO	 PDF	1.47 MB
ZARZĄDZENIE NR 1188/18 PREZYDENTA MIASTA KROSNA Z DNIA 7 LUTEGO 2018 R. W SPRAWIE PRZEPROWADZENIA KONSULTACJI SPOŁECZNYCH W SPRAWIE ZMIANY GRANIC GMINY MIASTO KROSNO	 PDF	358.50 KB

Podmiot publikujący Urząd Miasta Krosna

Wytworzył Mateusz Gac 2018-02-13

Publikujący Mateusz Gac 2018-02-13 15:22

Modyfikacja Mateusz Gac 2018-02-14 08:20